

ส่วนที่ ๑

บทนำ

องค์การบริหารส่วนตำบล (อบต.) เป็นองค์กรปกครองส่วนท้องถิ่นมีอำนาจและหน้าที่ในการจัดระบบการพัฒนาท้องถิ่น ตามอำนาจที่กำหนดไว้ทั้งที่เป็นอำนาจหน้าที่ที่อาจทำได้ตามพระราชบัญญัติสภาตำบลและองค์การบริหารส่วนตำบล พ.ศ. ๒๕๓๗ รวมทั้งแก้ไขเพิ่มเติมถึงฉบับที่ ๔ พ.ศ. ๒๕๔๖ มาตรา ๖๖, ๖๗ และ ๖๘ และตามพระราชบัญญัติกำหนดแผนและขั้นตอนการกระจายอำนาจให้แก่องค์กรปกครองส่วนท้องถิ่น พ.ศ. ๒๕๔๒ มาตรา ๑๖ และโดยเป็นไปตามระเบียบกระทรวงมหาดไทยว่าด้วยการจัดทำแผนพัฒนาขององค์กรปกครองส่วนท้องถิ่น พ.ศ. ๒๕๔๘ กำหนดให้องค์กรปกครองส่วนท้องถิ่น จะต้องดำเนินการวางแผนพัฒนาโดยจัดทำแผนยุทธศาสตร์การพัฒนาระยะสามปีและแผนดำเนินการ

ในการจัดทำแผนยุทธศาสตร์การพัฒนาระยะสามปี ได้กำหนดให้องค์กรปกครองส่วนตำบลกำหนดยุทธศาสตร์และแนวทางการพัฒนา ซึ่งแสดงถึงวิสัยทัศน์ พันธกิจ และจุดมุ่งหมายเพื่อการพัฒนาในอนาคต การกำหนดประเด็น หลักการพัฒนาให้สอดคล้องกับปัญหาความต้องการของประชาชนและชุมชน ซึ่งจำเป็นจะต้องมีการพัฒนาสามปีขึ้นเพื่อเป็นการเชื่อมโยงระหว่างแผนยุทธศาสตร์การพัฒนากับการจัดทำงบประมาณรายจ่ายประจำปีรวมทั้งจัดหาแหล่งงบประมาณอื่น เพื่อให้มีการปฏิบัติตามแผนงาน โครงการที่กำหนดไว้ในแผนพัฒนาสามปี โดยนำเสนอ ดังนี้

๑.๑ ลักษณะของแผนพัฒนาสามปี

เป็นการเปลี่ยนแปลงแผนยุทธศาสตร์การพัฒนาระยะสามปีไปสู่การปฏิบัติ เพื่อให้บรรลุตามวัตถุประสงค์และเป้าหมายที่ต้องการในแต่ละยุทธศาสตร์การพัฒนาระยะสามปี ซึ่งจะมีผลต่อวัตถุประสงค์ เป้าหมาย จุดมุ่งหมายการพัฒนาที่ยั่งยืนและวิสัยทัศน์โดยใช้การวางแผนเป็นเครื่องมือในการจัดทำงบประมาณรายจ่ายประจำปีโดยนำโครงการ กิจกรรมจากแผนพัฒนาสามปี ไปบรรจุไว้ในเอกสารงบประมาณประจำปี และสามารถนำไปปฏิบัติได้ทันทีเมื่อได้รับงบประมาณโดยประกอบด้วย ๖ ส่วนหลัก ได้แก่

ส่วนที่ ๑ บทนำ

เพื่อให้ทราบถึงลักษณะของแผน วัตถุประสงค์ ขั้นตอนในการดำเนิน และประโยชน์ของการจัดทำแผนพัฒนาสามปี ประกอบด้วย

- ๑.๑ ลักษณะของแผนพัฒนาสามปี
- ๑.๒ วัตถุประสงค์ของการจัดทำแผนพัฒนาสามปี
- ๑.๓ ขั้นตอนในการจัดทำแผนพัฒนาสามปี
- ๑.๔ ประโยชน์ของการจัดทำแผนพัฒนาสามปี

ส่วนที่ ๒ สภาพทั่วไปและข้อมูลพื้นฐานขององค์การบริหารส่วนตำบลเกาะ

เพื่อให้ทราบถึงสภาพโดยทั่วไป ขององค์การบริหารส่วนตำบลเกาะ ประกอบด้วย สภาพทั่วไป ด้านโครงสร้างพื้นฐาน ด้านทรัพยากรธรรมชาติและสิ่งแวดล้อม ด้านเศรษฐกิจ ด้านสังคมและด้านการเมืองการบริหาร

ส่วนที่ ๓ สรุปผลการพัฒนาทั้งปีที่ผ่านมา

เพื่อให้ทราบถึงผลการพัฒนาที่ผ่านมาว่าองค์การบริหารส่วนตำบลเกาะรอ ได้นำโครงการไปปฏิบัติมากน้อยเพียงใดและบรรลุวัตถุประสงค์การพัฒนาหรือไม่ ประกอบด้วย

- ๓.๑ การสรุปสถานการณ์การพัฒนา
- ๓.๒ การประเมินผลการนำแผนพัฒนาไปปฏิบัติในเชิงปริมาณ
- ๓.๓ การประเมินประสิทธิภาพของแผนพัฒนาในเชิงคุณภาพ

ส่วนที่ ๔ ยุทธศาสตร์และแนวทางการพัฒนาในช่วงสามปี

เพื่อให้ทราบถึงภาพรวมการพัฒนาขององค์การบริหารส่วนตำบลเกาะรอ นั้น ในอนาคตและสามารถนำมาตรวจสอบแผนพัฒนาสามปีว่ามีความสอดคล้องกับวัตถุประสงค์การพัฒนาท้องถิ่นเพียงใดหรือมีจุดเน้นไปในทิศทางใด ประกอบด้วย

- ๔.๑ วิสัยทัศน์การพัฒนา
- ๔.๒ ยุทธศาสตร์และแนวทางการพัฒนาในช่วงสามปี
- ๔.๓ กรอบยุทธศาสตร์และแนวทางการพัฒนาขององค์กรปกครองส่วนท้องถิ่นในเขตจังหวัดยะลา
- ๔.๔ ยุทธศาสตร์การพัฒนาจังหวัดยะลา
- ๔.๕ นโยบายการพัฒนาอำเภอ
- ๔.๖ นโยบายการพัฒนาของผู้บริหารท้องถิ่น

ส่วนที่ ๕ บัญชีโครงการพัฒนาและแผนพัฒนาสามปี พ.ศ. ๒๕๕๖-๒๕๕๘

เพื่อให้ทราบถึงผลสรุปโครงการพัฒนาสามปี พ.ศ. ๒๕๕๖-๒๕๕๘ และรายละเอียดโครงการกิจกรรมพัฒนาประกอบด้วย

- ๕.๑ บัญชีสรุปโครงการพัฒนาแผนพัฒนาสามปี พ.ศ. ๒๕๕๖ - ๒๕๕๘
- ๕.๒ รายละเอียดโครงการพัฒนาแผนพัฒนาสามปี พ.ศ. ๒๕๕๖ - ๒๕๕๘

ส่วนที่ ๖ การนำแผนพัฒนาสามปีไปสู่การปฏิบัติและการติดตามประเมินผล

เพื่อให้ทราบถึงแนวทางและกลไกในการติดตามและประเมินผลการดำเนินงานตามแผนพัฒนาสามปีอันจะเป็นประโยชน์ต่อการจัดทำแผนพัฒนาสามปีในปีต่อไปและเป็นการสร้างแนวทางการมีส่วนร่วมในท้องถิ่น ประกอบด้วย

- ๖.๑ คณะกรรมการติดตามและประเมินผลแผนพัฒนาท้องถิ่น
- ๖.๒ วิธีติดตามและประเมินผลโครงการ
- ๖.๓ การกำหนดช่วงเวลาในการติดตามและประเมินผล

๑.๒ วัตถุประสงค์ของการจัดทำแผนพัฒนาสามปี

๑. เพื่อแสดงความสัมพันธ์และสอดคล้องกับแผนยุทธศาสตร์การพัฒนาให้บรรลุตามวัตถุประสงค์ เป้าหมาย จุดมุ่งหมายการพัฒนาอย่างยั่งยืนและวิสัยทัศน์
๒. เพื่อแสดงความเชื่อมโยงระหว่างแผนยุทธศาสตร์การพัฒนากับงบประมาณรายจ่ายประจำปีและสามารถนำไปปฏิบัติได้ทันทีเมื่อได้รับงบประมาณ
๓. เพื่อแสดงแนวทางการพัฒนาและวัตถุประสงค์ของแนวทางการพัฒนาที่ชัดเจนและมีลักษณะเฉพาะเจาะจงที่จะดำเนินการ
๔. เพื่อแสดงโครงการ กิจกรรมการพัฒนาที่จะดำเนินการในห้วงระยะเวลาสามปี

๑.๓ ขั้นตอนในการจัดทำแผนพัฒนาสามปี

เพื่อให้การจัดทำแผนพัฒนาสามปี สอดคล้องกับยุทธศาสตร์การพัฒนาและแนวทางการพัฒนาในแผนยุทธศาสตร์การพัฒนา กรมส่งเสริมการปกครองท้องถิ่นได้กำหนดขั้นตอนการจัดทำ แผนพัฒนาสามปีให้องค์การบริหารส่วนตำบลเกาะรอใช้เป็นแนวทางดำเนินการ จำนวน ๗ ขั้นตอน ดังนี้

ขั้นตอนที่ ๑ การเตรียมการจัดทำแผน

๑. หน่วยงานที่รับผิดชอบการจัดทำแผนพัฒนาควรเข้าพบผู้บริหารท้องถิ่น เพื่อชี้แจงวัตถุประสงค์ความสำคัญและความจำเป็นในการจัดทำแผนพัฒนาสามปี เพื่อให้ผู้บริหารทราบถึง ภารกิจที่จะต้องดำเนินการต่อไป และดำเนินการเสนอโครงการจัดทำแผนพัฒนาสามปี ห้วงปี พ.ศ. ๒๕๕๖ ถึง พ.ศ. ๒๕๕๘
๒. หน่วยงานที่รับผิดชอบแจ้งโครงการที่ได้รับอนุมัติให้ผู้เกี่ยวข้องทราบได้แก่คณะกรรมการพัฒนาท้องถิ่น คณะกรรมการสนับสนุนการจัดทำแผนพัฒนาท้องถิ่น หน่วยงานภายในขององค์กรปกครองส่วนท้องถิ่นและประชาคม

ขั้นตอนที่ ๒ การคัดเลือกยุทธศาสตร์และแนวทางการพัฒนา

๑. คณะกรรมการสนับสนุนการจัดทำแผนพัฒนาสรุปยุทธศาสตร์การพัฒนาและแนวทางการพัฒนาจากแผนยุทธศาสตร์การพัฒนา พร้อมทั้งข้อมูลที่เกี่ยวข้อง ปัญหาความต้องการ ของท้องถิ่นรวมทั้งยุทธศาสตร์พัฒนาจังหวัด อำเภอ นโยบายของผู้บริหารท้องถิ่น นำเสนอคณะกรรมการพัฒนาท้องถิ่น
๒. คณะกรรมการพัฒนาท้องถิ่นจัดการประชุมร่วมระหว่างคณะกรรมการพัฒนาท้องถิ่น ประชาคมท้องถิ่น และส่วนราชการที่เกี่ยวข้อง เพื่อร่วมกันพิจารณาคัดเลือกยุทธศาสตร์การพัฒนาแนวทางการพัฒนาที่สมควรนำมาใช้เป็นแนวทางการจัดทำแผนพัฒนาสามปี
๓. เวทีการประชุมร่วมพิจารณาว่าจะมีโครงการ/กิจกรรมที่ต้องดำเนินการเพื่อให้บรรลุวัตถุประสงค์และเป้าหมายของแนวทางการพัฒนาที่คัดเลือกมาใช้เป็นกรอบในการพัฒนา
๔. พิจารณาความเกี่ยวเนื่องกันระหว่างยุทธศาสตร์หรือระหว่างแนวทางการพัฒนา นำโครงการ/กิจกรรมจากแผนชุมชนที่เกินขีดความสามารถในการดำเนินการของชุมชนที่สอดคล้องกับยุทธศาสตร์การพัฒนาในแผนยุทธศาสตร์การพัฒนามาประกอบการจัดทำแผนพัฒนาสามปี การจัดลำดับความสำคัญของโครงการ/กิจกรรม เพื่อที่จะบรรจุลงในแผนพัฒนาสามปีได้อย่างเหมาะสม

ขั้นตอนที่ ๓ การเก็บรวบรวมข้อมูลและการวิเคราะห์ข้อมูล

๑. การเก็บรวบรวมข้อมูล คณะกรรมการสนับสนุนการจัดทำแผนพัฒนาท้องถิ่นดำเนินการสำรวจและเก็บรวบรวมข้อมูลที่เป็นต่อการจัดทำแผนพัฒนาสามปี

๒. การวิเคราะห์ข้อมูล

- การประเมินผลการพัฒนาที่ผ่านมา
- การคัดเลือกยุทธศาสตร์การพัฒนา
- การจัดลำดับความสำคัญของแนวทางการพัฒนา
- การตัดสินใจเลือกแนวทางการพัฒนาในห้วงสามปี

ขั้นตอนที่ ๔ การกำหนดวัตถุประสงค์ของแนวทางการพัฒนา

๑. ให้ที่ประชุมร่วมกันพิจารณาคัดเลือกวัตถุประสงค์ของยุทธศาสตร์พัฒนามาจัดทำเป็นวัตถุประสงค์ของแนวทางการพัฒนาโดยพิจารณาคัดเลือกวัตถุประสงค์ของยุทธศาสตร์พัฒนาจากแผนยุทธศาสตร์การพัฒนา

๒. ที่ประชุมจะร่วมกันพิจารณากำหนดโครงการ/กิจกรรมการพัฒนาที่จะต้องดำเนินการตามแนวทางที่คัดเลือก

ขั้นตอนที่ ๕ การจัดทำรายละเอียดโครงการ/กิจกรรมการพัฒนา

คณะกรรมการสนับสนุนการจัดทำแผนพัฒนาท้องถิ่นพิจารณาคัดเลือกโครงการที่สอดคล้องกับแนวทางการพัฒนาในช่วงสามปี มาจัดทำรายละเอียดโครงการ ในด้านเป้าหมาย ผลผลิต ผลลัพธ์ งบประมาณ ระยะเวลาผู้รับผิดชอบและตัวชี้วัดความสำเร็จ โดยโครงการที่องค์การบริหารส่วนตำบลเกาะรอจัดทำประกอบด้วยโครงการ ประเภทตามแหล่งที่มาของงบประมาณ คือ

๑. โครงการที่ใช้งบประมาณขององค์การบริหารส่วนตำบลเอง
๒. โครงการที่ขอรับสนับสนุนจากหน่วยงานอื่น รวมถึงโครงการเงินอุดหนุนเฉพาะกิจ
๓. โครงการถ่ายโอน
๔. โครงการที่ไม่ใช้งบประมาณของราชการ

ขั้นตอนที่ ๖ การจัดทำร่างแผนพัฒนาสามปี

๑. คณะกรรมการสนับสนุนการจัดทำแผนพัฒนาท้องถิ่น จัดทำร่างแผนพัฒนาสามปี โดยมีเค้าโครง ประกอบด้วย ๖ ส่วน ดังนี้

ส่วนที่ ๑ บทนำ

ส่วนที่ ๒ สภาพทั่วไปและข้อมูลพื้นฐานขององค์การบริหารส่วนตำบลเกาะรอ

ส่วนที่ ๓ สรุปผลการพัฒนาท้องถิ่นในปีที่ผ่านมา

ส่วนที่ ๔ ยุทธศาสตร์และแนวทางการพัฒนาในช่วงสามปี

ส่วนที่ ๕ บัญชีโครงการพัฒนาแผนพัฒนาสามปี พ.ศ. ๒๕๕๖ – ๒๕๕๘

ส่วนที่ ๖ การนำแผนพัฒนาสามปีไปสู่การปฏิบัติและการติดตามประเมินผล

๒. คณะกรรมการสนับสนุนการจัดทำแผนพัฒนาท้องถิ่นจัดเวทีประชาคมซึ่งประกอบด้วย คณะกรรมการพัฒนาท้องถิ่น ประชาคมท้องถิ่น และหน่วยงานที่เกี่ยวข้องเพื่อเสนอร่างแผนพัฒนาสามปีและรับฟังความคิดเห็น ข้อเสนอแนะ แล้วนำไปปรับปรุงแผนพัฒนาสามปีให้สมบูรณ์ต่อไป

๓. คณะกรรมการสนับสนุนการจัดทำแผนพัฒนาท้องถิ่นนำร่างแผนพัฒนาสามปีที่ปรับปรุงแล้วเสนอคณะกรรมการพัฒนาท้องถิ่นเพื่อพิจารณา

ขั้นตอนที่ ๗ การอนุมัติและประกาศใช้แผนพัฒนาสามปี

๑. คณะกรรมการสนับสนุนการจัดทำแผนพัฒนาท้องถิ่นรวบรวมประเด็นหลักการพัฒนา ปัญหา ความต้องการ และข้อมูลนำมาจัดทำร่างแผนพัฒนาสามปี แล้วเสนอคณะกรรมการพัฒนาท้องถิ่น

๒. คณะกรรมการพัฒนาท้องถิ่นพิจารณาร่างแผนพัฒนาสามปีและเสนอผู้บริหาร

๓. ผู้บริหารท้องถิ่นเสนอร่างแผนพัฒนาสามปีต่อสภาองค์การบริหารส่วนตำบลเพื่อให้ความเห็นชอบก่อนแล้วผู้บริหารท้องถิ่นจึงพิจารณาอนุมัติและประกาศใช้แผนพัฒนาสามปีต่อไป

๑.๔ ประโยชน์ของการจัดทำแผนพัฒนาสามปี

การจัดทำแผนพัฒนาสามปี เป็นเครื่องมือที่ช่วยให้องค์การบริหารส่วนตำบลเกาะรอได้พิจารณาอย่างรอบคอบให้เห็นถึงความเชื่อมโยงระหว่างแนวทางการดำเนินงานต่างๆ ที่อาจมีความเชื่อมโยงและส่งผลทั้งในเชิงสนับสนุนและเป็นอุปสรรคต่อกัน เพื่อให้องค์การบริหารส่วนตำบลเกาะรอนำมาตัดสินใจกำหนดแนวทางการดำเนินงานและใช้ทรัพยากรการบริหารของท้องถิ่นอย่างมีประสิทธิภาพเพื่อให้เกิดประโยชน์สาธารณะสูงสุด

ส่วนที่ ๒

สภาพทั่วไปและข้อมูลพื้นฐานขององค์การบริหารส่วนตำบลเกระอ

.....

สภาพทั่วไปด้านโครงสร้างพื้นฐาน (ระบบบริการสาธารณสุขปโภคขั้นพื้นฐาน) ด้านทรัพยากรธรรมชาติและสิ่งแวดล้อม ด้านเศรษฐกิจ ด้านสังคม และด้านการเมือง การบริหาร โดยหากข้อมูลเชิงสถิติใดที่จะทำให้เห็นแนวโน้มของการพัฒนาได้ อาจทำในรูปแบบการเปรียบเทียบข้อมูล เช่น การแยกแยะประชากรตามข้อมูลเพศและช่วงชั้นอายุการเปรียบเทียบประชากรย้อนหลัง การเปรียบเทียบรายรับรายจ่ายย้อนหลัง การเปรียบเทียบข้อมูลทางการศึกษา ด้านสาธารณสุขย้อนหลัง

สภาพทั่วไปและข้อมูลพื้นฐานของตำบลเกระอ

๑. สภาพทั่วไป

ที่ตั้งและอาณาเขต

ตำบลเกระอ ตั้งอยู่ทางทิศตะวันออกเฉียงเหนือ ห่างจากอำเภอรามัน ๑๕ กิโลเมตรและห่างจากจังหวัดยะลา ๔๕ กิโลเมตร มีอาณาเขตติดต่อ ดังนี้

ทิศเหนือ	ติดต่อกับตำบลกะบุรี	อำเภอกะพ้อ	จังหวัดปัตตานี
ทิศใต้	ติดต่อกับตำบลจะงะจ๊ะ	อำเภอรามัน	จังหวัดยะลา
ทิศตะวันออก	ติดต่อกับตำบลกาเยาะมาตี	อำเภอบาเจาะ	จังหวัดนราธิวาส
ทิศตะวันตก	ติดต่อกับตำบลท่าธง ตำบลลาซ่อง	อำเภอรามัน	จังหวัดยะลา

สภาพภูมิประเทศ

สภาพพื้นที่และลักษณะภูมิประเทศของตำบลเกระอ มีดังนี้

- ความลาดชัน พื้นที่ของตำบลมีความลาดชันอยู่ระหว่าง ๔ เปอร์เซ็นต์ ถึง ๑๐เปอร์เซ็นต์ อยู่ในหมู่ที่ ๑,๒,๓,๔,๕,๖,๗ ความลาดชัน ๑๕ เปอร์เซ็นต์ อยู่ในหมู่ที่ ๒ และพื้นที่ภูเขาที่มีความลาดชัน ๗๕ เปอร์เซ็นต์
- ภูเขา มีภูเขาบูโด อยู่ทางทิศตะวันออกในพื้นที่ของตำบล
- ที่ราบสูง ส่วนใหญ่เป็นที่ราบสูง ลูกเนิน เหมาะที่จะปลูกยางพาราและไม้ผลยืนต้น มีประมาณ ๖๐ เปอร์เซ็นต์ ของพื้นที่ทั้งหมด
- ที่ราบ ที่ราบส่วนใหญ่เป็นที่ราบระหว่างลูกเนิน เหมาะแก่การทำนาและ ปลูกผัก มีประมาณ ๓ เปอร์เซ็นต์
- ที่ราบลุ่ม เป็นที่พุ่มน้ำขังเกือบตลอดปี มีประมาณ ๔ เปอร์เซ็นต์ อยู่ในหมู่ที่ ๑,๔,๕,๗

ลักษณะความสูงจากระดับน้ำทะเล

หมู่ที่ ๑	มีความสูงจากระดับน้ำทะเล	ประมาณ	๓๕	เมตร
หมู่ที่ ๒	มีความสูงจากระดับน้ำทะเล	ประมาณ	๑๔๙	เมตร
หมู่ที่ ๓	มีความสูงจากระดับน้ำทะเล	ประมาณ	๔๖	เมตร
หมู่ที่ ๔	มีความสูงจากระดับน้ำทะเล	ประมาณ	๓๗	เมตร
หมู่ที่ ๖	มีความสูงจากระดับน้ำทะเล	ประมาณ	๓๕ - ๔๗	เมตร
หมู่ที่ ๗	มีความสูงจากระดับน้ำทะเล	ประมาณ	๓๕ - ๔๖	เมตร

มีจุดศูนย์เที่ยงที่ ๕๒๒ เมตร อยู่ที่หมู่ที่ ๒ บ้านป่าแตทราย

พื้นที่ป่า

พื้นที่ป่าในตำบลเกาะรอก มีภูเขาสูงชันซึ่งเป็นพื้นที่ป่าต้นน้ำลำธาร และเป็นที่อยู่อาศัยของ สัตว์ป่า หลากหลายชนิด เช่น หมูป่า ลิง ชะนี ค่าง กระรอก เม่น กระเจิง ฯลฯ ซึ่งมีพื้นที่ป่าสงวนทั้งหมด ๑๖,๒๕๐ ไร่ ครอบคลุมพื้นที่หมู่ที่ ๒,๖ ในปัจจุบันมีประชาชนบุกรุกปลูกไม้ผลและยางพาราบางส่วนและบางส่วนได้ออก เอกสาร สปก. ๔-๐๑ และยังเป็นต้นน้ำของห้วยป่าแตทราย

พื้นที่ป่ามีพันธุ์ไม้ตะเคียนทองที่มีค่าทางเศรษฐกิจ

เขตการปกครอง ตำบลเกาะรอกมีจำนวนหมู่บ้าน ทั้งหมด ๗ หมู่บ้าน

- หมู่ที่ ๑ บ้านเกาะรอก
- หมู่ที่ ๒ บ้านป่าแตทราย
- หมู่ที่ ๓ บ้านตาดำเนินปุโย๊ะ
- หมู่ที่ ๔ บ้านพะปุเงาะ
- หมู่ที่ ๕ บ้านแอกแก้ง
- หมู่ที่ ๖ บ้านปูลามอง
- หมู่ที่ ๗ บ้านฮูแตบงาย

จำนวนประชากร

ตำบลเกาะรอกมีประชากรทั้งสิ้น ๗,๓๑๓ คน เป็นชาย ๓,๖๒๑ คน เป็นหญิง ๓,๖๙๒ คน มีความหนาแน่นเฉลี่ย ๘๒.๐๕ คน/ตารางกิโลเมตร (ข้อมูล ณ เดือน พฤษภาคม ๒๕๕๕)

หมู่ที่	ชื่อหมู่บ้าน	จำนวนหลังคาเรือน	จำนวนประชากร		รวม
			ชาย	หญิง	
๑	บ้านเกาะรอก	๒๑๐	๕๐๔	๕๑๓	๑,๐๑๗
๒	บ้านป่าแตทราย	๒๖๒	๖๐๓	๖๓๙	๑,๒๔๒
๓	บ้านตาดำเนินปุโย๊ะ	๒๗๙	๕๖๓	๖๐๖	๑,๑๖๙
๔	บ้านพะปุเงาะ	๓๑๑	๖๖๕	๖๘๐	๑,๓๔๕
๕	บ้านแอกแก้ง	๑๙๐	๔๔๕	๔๑๑	๘๖๖
๖	บ้านปูลามอง	๑๒๘	๒๖๑	๒๕๒	๕๑๓
๗	บ้านฮูแตบงาย	๒๑๔	๕๗๐	๕๙๑	๑,๑๖๑
	รวม	๑,๕๙๔	๓,๖๒๑	๓,๖๙๒	๗,๓๑๓

การถือครองที่ดิน

พื้นที่ตำบลเกาะรอมมีพื้นที่ทั้งหมด ๔๕,๓๙๐ ไร่ (๗๒.๖๒ ตารางกิโลเมตร) พื้นที่ถือครอง ๒๗,๖๑๕ ไร่ พื้นที่ทำการเกษตรจริง ๒๓,๙๑๒ ไร่ ป่าสงวน ๑๖,๒๕๐ ไร่ พื้นที่แหล่งน้ำ ๗๖๖ ไร่ อื่น ๆ (สันทราย) ๗๖๙ ไร่

หมู่ที่	พื้นที่ทั้งหมด (ไร่)	พื้นที่ทำการเกษตร (ไร่)
๑	๔,๓๑๔	๓,๔๔๙
๒	๑๒,๐๗๕	๓,๙๖๘
๓	๓,๙๑๐	๓,๒๗๓
๔	๔,๑๑๗	๓,๐๐๑
๕	๔,๘๗๔	๔,๑๘๗
๖	๑๒,๐๒๐	๒,๗๒๗
๗	๔,๐๘๐	๓,๓๐๗
รวม	๔๕,๓๙๐	๒๓,๙๑๒

การคมนาคม

ตำบลเกาะรอม มีเส้นทางคมนาคมสะดวกทั้ง ๗ หมู่บ้าน มีถนนสายหลัก ดังนี้ คือ

๑. ถนนทางหลวงสายอำเภอหรือเสาะ - อำเภอสายบุรี ผ่านพื้นที่ หมู่ที่ ๔,๑,๓,๖ ผ่านไปทางอำเภอกะพ้อ จังหวัดปัตตานี
๒. ถนนลาดยางสายพะปุงเงาะ-บ้านตายา เป็นถนนลาดยาง ของ รพช. จากหมู่ที่ ๔ ตำบลเกาะรอม-บ้านตายาหมู่ที่ ๑ ตำบลจะก๊ะ
๓. ถนนสายพะปุงเงาะ - บ้านเกาะรอม ถนนลาดยางสลับกับถนนลูกรัง จากหมู่ที่ ๔ - หมู่ที่ ๑
๔. ถนนสายเกาะรอม - อุตตบาโงยถนนลาดยางของกรมโยธาธิการ จากหมู่ที่ ๑ - หมู่ที่ ๗
๕. ถนนสายอุตตบาโงย - บ้านพรุ ถนนลาดยางจาก หมู่ที่ ๗ -บ้านพรุ หมู่ที่ ๓ ตำบลท่าธง
๖. ถนนสายอุตตบาโงย - ตาเนาะปูโยะ เป็นถนนลาดยางครึ่งหนึ่ง ลูกรังครึ่งหนึ่งจากหมู่ที่ ๗ -หมู่ที่ ๓
๗. ถนนสายตาเนาะปูโยะ - บ้านป่าแตทรายอ เป็นถนนลาดยางของ รพช. จากหมู่ที่ ๓ - หมู่ที่ ๒
๘. ถนนสายบ้านตาเนาะปูโยะ-บ้านแอแกง เป็นถนนลาดยางของกรมโยธาธิการ จาก หมู่ที่ ๓-หมู่ที่ ๕
๙. ถนนสายปูลามอง-บ้านกะพ้อ เป็นถนนลาดยางกับลูกรัง จากหมู่ที่ ๖ - บ้านกะพ้อ อำเภอกะพ้อ จังหวัดปัตตานี
๑๐. ถนนสายปูลามอง - บ้านป่าแตทรายอเป็นถนนลาดยางและลูกรังของรพช. จากหมู่ที่ ๖ - หมู่ที่ ๒
๑๑. ถนนสายเกาะรอม-ท่าธง เป็นถนนลาดยาง จากหมู่ที่ ๑ - หมู่ที่ ๗
๑๒. ถนนสายตาเนาะปูโยะ-ป่าแตทรายอ เป็นถนนลาดยาง จากหมู่ที่ ๓ - หมู่ที่ ๒
๑๓. ถนนสายตาเนาะปูโยะ-แอแกง เป็นถนนลาดยาง จากหมู่ที่ ๓ - หมู่ที่ ๒๓-๕

๑๔. ถนนสายพะปู้เงาะ-กะรอก ๔-๑เป็นถนนลาดยาง จากหมู่ที่ ๓ - หมู่ที่ ๒
๑๕. ถนนสายตะโละอแซ-กาแนบารี ๗-๕เป็นถนนลาดยาง จากหมู่ที่ ๓ - หมู่ที่ ๒
๑๖. ถนนสายฮูแตบ่าโจง-ศาลาขาว เป็นถนนคอนกรีตเสริมเหล็ก จากหมู่ที่ ๗ - หมู่ที่ ๑
๑๗. ถนนสายกูแบปาละห์ เป็นถนนลูกรังจากหมู่ที่ ๗ - หมู่ที่ ๗
๑๘. ถนนสายปาแตรรายอ-ตาหยงกาเสาะเป็นถนนคอนกรีตเสริมเหล็ก จากหมู่ที่ ๒ - หมู่ที่ ๒
๑๙. ถนนสายปาแตรรายอ-ปูลามอง ๒-๖ เป็นถนนลูกรังจากหมู่ที่ ๒ - หมู่ที่ ๖
๒๐. ถนนสายบ่าโจงอีอริง-ปรียอ เป็นถนนลูกรังจากหมู่ที่ ๑- หมู่ที่ ๔
๒๑. ถนนสายพะปู้เงาะ-ตาแลกาปง เป็นถนนคอนกรีตเสริมเหล็ก จากหมู่ที่ ๔ - หมู่ที่ ๔
๒๒. ถนนสายตาแลกือบง-ตาหยงกาบู เป็นถนนคอนกรีตเสริมเหล็ก จากหมู่ที่ ๔ - หมู่ที่ ๔
๒๓. ถนนสายปาแตรรายอ-ประปาภูเขา เป็นถนนลูกรังจากหมู่ที่ ๒- หมู่ที่ ๒
๒๔. ถนนสายปูลามอง-ตือโละราวอ เป็นถนนลาดยาง จากหมู่ที่ ๖ - หมู่ที่ ๖
๒๕. ถนนสายบ่าละยาโตห์-บ่าละนาเฮะ เป็นถนนคอนกรีตเสริมเหล็ก จากหมู่ที่ ๑ - หมู่ที่ ๑
๒๖. ถนนสายบ้านมะ ๓-๓เป็นถนนคอนกรีตเสริมเหล็ก จากหมู่ที่ ๑ - หมู่ที่ ๑
๒๗. ถนนสายกูโบ-บ่าโจงบูโละ๗-๗เป็นถนนคอนกรีตเสริมเหล็ก จากหมู่ที่ ๗ - หมู่ที่ ๗
๒๘. ถนนสายฮูแตบ่าโจง-กูโบ ๗-๗เป็นถนนคอนกรีตเสริมเหล็ก จากหมู่ที่ ๗ - หมู่ที่ ๗
๒๙. ถนนสายบ้านตามัง-บ้านสระรี เป็นถนนคอนกรีตเสริมเหล็ก จากหมู่ที่ ๓ - หมู่ที่ ๓
๓๐. ถนนสายบ้านดาแลพี เป็นถนนคอนกรีตเสริมเหล็ก จากหมู่ที่ ๑ - หมู่ที่ ๑
๓๑. ถนนสายอาหยงกือจี้ เป็นถนนคอนกรีตเสริมเหล็ก จากหมู่ที่ ๕ - หมู่ที่ ๕
๓๒. ถนนสายโตะทอง เป็นถนนคอนกรีตเสริมเหล็ก จากหมู่ที่ ๕ - หมู่ที่ ๕
๓๓. ถนนสายตาเนาะบูโยะ-ตาแลกาปง เป็นถนนคอนกรีตเสริมเหล็ก จากหมู่ที่ ๓ - หมู่ที่ ๓
๓๔. ถนนสายตาเนาะบูโยะ เป็นถนนคอนกรีตเสริมเหล็ก จากหมู่ที่ ๓ - หมู่ที่ ๓
๓๕. ถนนสายพะปู้เงาะ-ปิตูฮูแต เป็นถนนลูกรัง จากหมู่ที่ ๔ - หมู่ที่ ๑
๓๖. ถนนสายจือแรแบดิง-กูแบตาแล เป็นถนนลูกรัง จากหมู่ที่ ๑ - หมู่ที่ ๑
๓๗. ถนนสายกาปงบารู-ฮูแตบ่าโจง เป็นถนนลูกรัง จากหมู่ที่ ๑ - หมู่ที่ ๗

ข้อมูลสาธารณูปโภค

- ตำบลกะรอกมีระบบไฟฟ้าทุกหมู่บ้าน
- ระบบโทรศัพท์ มีระบบโทรศัพท์ทางไกลชนบท จำนวน ๖ หมู่บ้าน คือ หมู่ ๑,๒,๓,๔,๖,๗
- ประปา มีประปาภูเขา ๑ แห่ง อยู่ในหมู่ที่ ๒ ประปาหมู่บ้าน จำนวน ๕ แห่ง
อยู่หมู่ที่ ๑,๒,๓,๔,๕

ข้อมูลสิ่งก่อสร้างต่าง ๆ

สิ่งปลูกสร้างที่สำคัญในพื้นที่ตำบลเกาะรอ มีดังนี้

- โรงเรียน มีโรงเรียนระดับประถมศึกษา จำนวน ๕ แห่ง
 ๑. โรงเรียนบ้านเกาะรอ ตั้งอยู่หมู่ที่ ๑ บ้านเกาะรอ
 ๒. โรงเรียนบ้านปาแตทรายอ ตั้งอยู่หมู่ที่ ๒ บ้านปาแตทรายอ
 ๓. โรงเรียนครูประชาสรรค์ ตั้งอยู่หมู่ที่ ๓ บ้านตาดานะปุโย๊ะ
 ๔. โรงเรียนบ้านพะปุเงาะ ตั้งอยู่หมู่ที่ ๔ บ้านพะปุเงาะ
 ๕. โรงเรียนบ้านแหลมทราย ตั้งอยู่หมู่ที่ ๕ บ้านแอแกง
- มัสยิด มีมัสยิด จำนวน ๑๑ แห่ง คือ
 - หมู่ที่ ๑ จำนวน ๓ แห่ง
 - หมู่ที่ ๒ จำนวน ๑ แห่ง
 - หมู่ที่ ๓ จำนวน ๒ แห่ง
 - หมู่ที่ ๔ จำนวน ๒ แห่ง
 - หมู่ที่ ๕ จำนวน ๑ แห่ง
 - หมู่ที่ ๖ จำนวน ๑ แห่ง
 - หมู่ที่ ๗ จำนวน ๑ แห่ง
- สถานีอนามัย มีจำนวน ๑ แห่ง อยู่หมู่ที่ ๑
- องค์การบริหารส่วนตำบล มีจำนวน ๑ แห่ง อยู่หมู่ที่ ๑
- โรงเรียนสอนศาสนา มีจำนวน ๒ โรง อยู่หมู่ที่ ๔,๒
- โรงงานแปรรูปยางพารา มีจำนวน ๒ แห่ง อยู่หมู่ที่ ๓,๔

ภัยธรรมชาติ

ภัยธรรมชาติในพื้นที่ตำบลเกาะรอมีดังนี้

๑. ฝนแล้ง ตำบลเกาะรอจะประสบปัญหาภัยแล้งในช่วงเดือนกุมภาพันธ์ - เมษายน ในบางปีจะเกิดปัญหารุนแรงทำให้ขาดน้ำ เช่น ในพื้นที่ หมู่ที่ ๑,๓,๔ ขาดน้ำเพื่อการอุปโภคและบริโภคต้องขอความช่วยเหลือจากอำเภอไปจัดส่งน้ำให้
๒. อุทกภัย พื้นที่ตำบลเกาะรอ บริเวณที่ติดกับแม่น้ำสายบุรี จะมีน้ำท่วมทุก ๆ ปีและพื้นที่ริมคลองปาแตทรายอ คิดเป็นพื้นที่ประมาณ ๓๐%ของพื้นที่ทั้งหมดของตำบล พื้นที่น้ำท่วมหนัก อยู่ในหมู่ที่ ๑,๔,๕,๗ จะท่วมประมาณปีละ ๓ - ๗ วัน พื้นที่น้ำท่วมเล็กน้อย คือ หมู่ที่ ๓,๖

จำนวนแรงงาน

การประกอบอาชีพการเกษตร เกษตรกรนิยมใช้แรงงานในครัวเรือนของตัวเอง มีการใช้แรงงานรับจ้างในการกรีดยางบ้าง และแรงงานตามฤดูกาลผลิต

หมู่ที่	จำนวนครัวเรือนเกษตรกร (ครัวเรือน)	สมาชิกทั้งหมด	จำนวนแรงงาน
๑	๑๒๘	๙๔๙	๒๓๐
๒	๑๕๐	๑,๐๙๑	๓๐๑
๓	๑๒๗	๙๔๓	๒๒๕
๔	๑๔๐	๑,๒๒๗	๒๗๗
๕	๙๕	๖๕๙	๒๓๗
๖	๙๓	๔๙๖	๑๕๒
๗	๑๓๓	๑,๐๘๙	๒๖๔
รวม	๘๕๖	๖,๔๕๔	๑,๖๘๖

รายได้และรายจ่ายของครัวเรือน

รายได้และรายจ่ายของครัวเรือนในพื้นที่ รายได้และรายจ่าย ดังนี้

หมู่ที่ ๑ รายได้เฉลี่ย	๑๒๘,๒๑๘ บาท/ครัวเรือน	รายจ่ายเฉลี่ย	๑๒๐,๑๘๐ บาท/ครัวเรือน
หมู่ที่ ๒ รายได้เฉลี่ย	๑๒๔,๕๗๐ บาท/ครัวเรือน	รายจ่ายเฉลี่ย	๑๑๓,๕๗๐ บาท/ครัวเรือน
หมู่ที่ ๓ รายได้เฉลี่ย	๑๔๒,๖๒๐ บาท/ครัวเรือน	รายจ่ายเฉลี่ย	๑๒๑,๖๒๐ บาท/ครัวเรือน
หมู่ที่ ๔ รายได้เฉลี่ย	๑๒๑,๔๖๐ บาท/ครัวเรือน	รายจ่ายเฉลี่ย	๑๑๑,๔๕๖ บาท/ครัวเรือน
หมู่ที่ ๕ รายได้เฉลี่ย	๑๓๒,๓๓๙ บาท/ครัวเรือน	รายจ่ายเฉลี่ย	๑๑๒,๓๓๙ บาท/ครัวเรือน
หมู่ที่ ๖ รายได้เฉลี่ย	๑๒๑,๔๕๙ บาท/ครัวเรือน	รายจ่ายเฉลี่ย	๑๑๒,๓๐๐ บาท/ครัวเรือน
หมู่ที่ ๗ รายได้เฉลี่ย	๑๑๙,๐๗๔ บาท/ครัวเรือน	รายจ่ายเฉลี่ย	๑๑๐,๘๕๐ บาท/ครัวเรือน

๒.๒ ข้อมูลเกี่ยวกับศักยภาพขององค์การบริหารส่วนตำบลเกาะรอ

๒.๒.๑) พนักงานส่วนตำบล/ลูกจ้าง

(๑) มีพนักงานส่วนตำบล/ลูกจ้าง จำนวน ๑๖ คน

-ตำแหน่งในสำนักงานปลัดองค์การบริหารส่วนตำบล	จำนวน	๗	คน
-ตำแหน่งในส่วนการคลัง	จำนวน	๖	คน
-ตำแหน่งในส่วนโยธา	จำนวน	๓	คน

(๒) ระดับการศึกษา

-มัธยมศึกษา/อาชีวศึกษา	จำนวน	๕	คน
-ปริญญาตรี	จำนวน	๑๑	คน

๒.๒.๒) คณะผู้บริหารอบต. /สมาชิกสภาอบต.

(๑) จำนวนบุคลากร

- คณะผู้บริหารอบต.	จำนวน	๒	คน
- สมาชิกสภาอบต.	จำนวน	๑๔	คน

(๒) ระดับการศึกษา

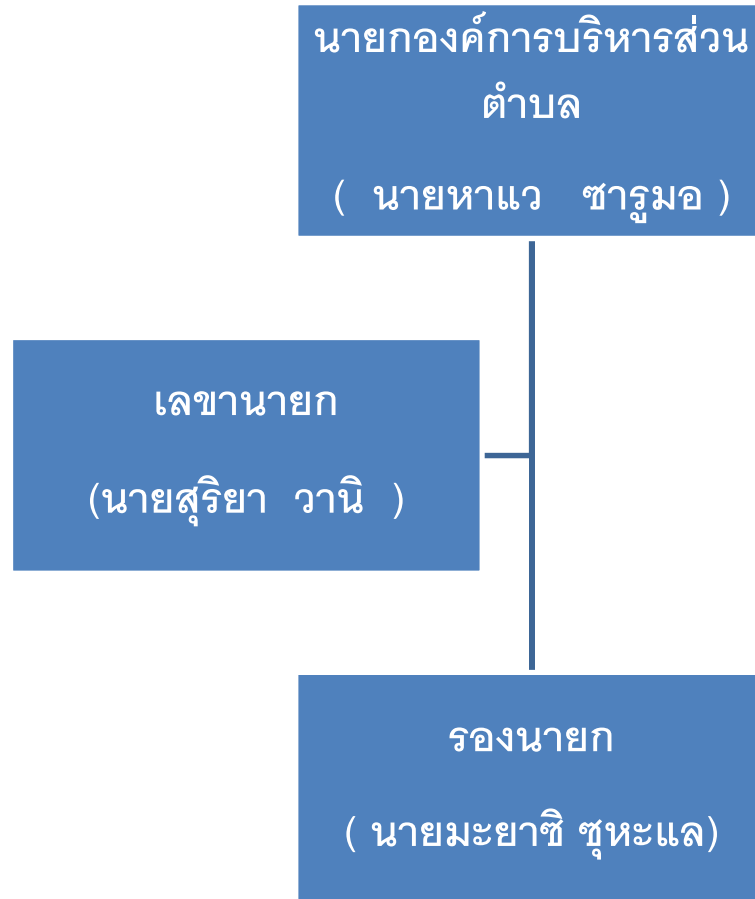
-ประถมศึกษา	จำนวน	๘	คน
-มัธยมศึกษา/อาชีวศึกษา	จำนวน	๔	คน
-ปริญญาตรี	จำนวน	๒	คน

๒.๒.๓) รายได้ขององค์การบริหารส่วนตำบลเกาะรอ

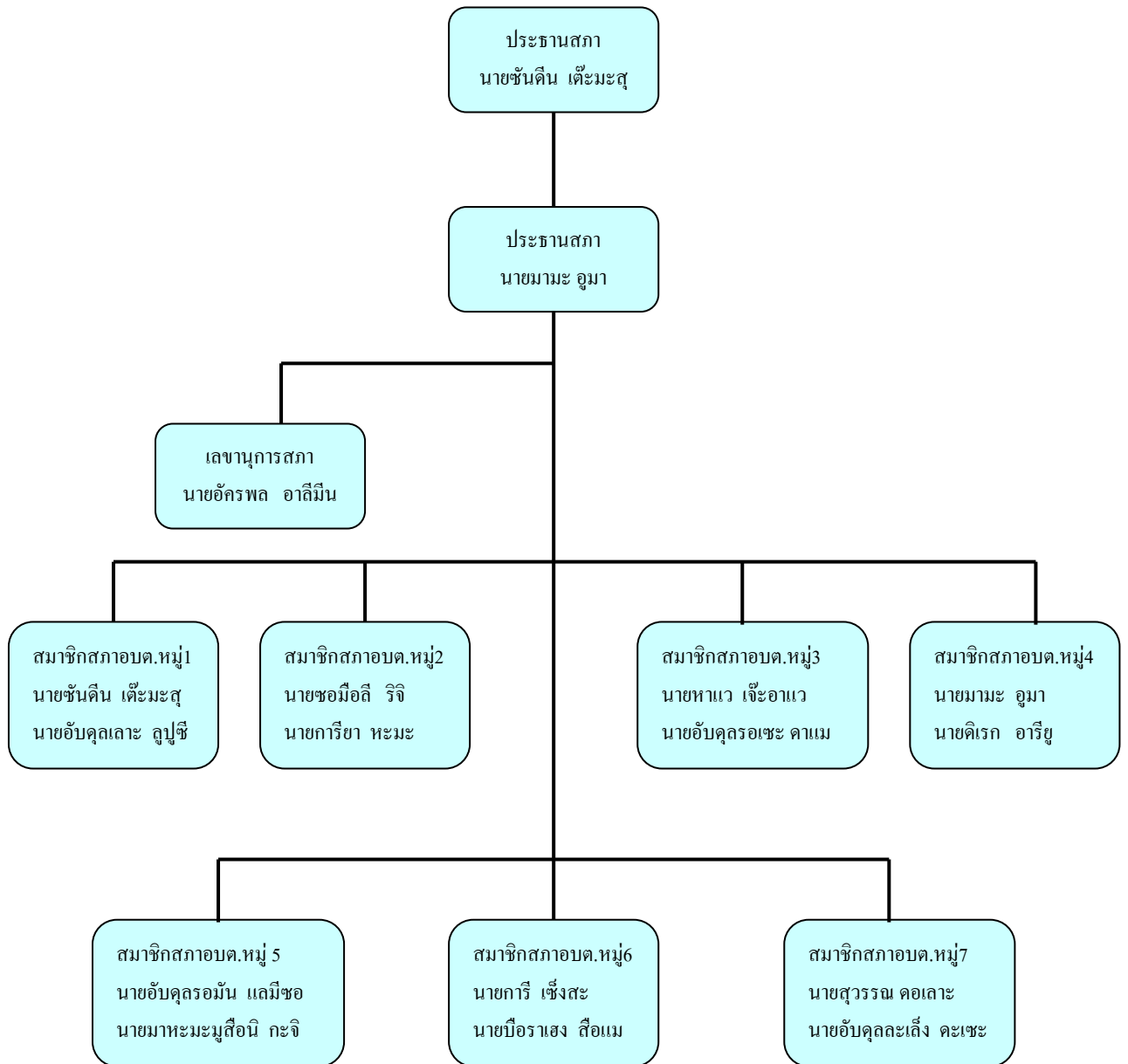
งบประมาณประจำปี พ.ศ. ๒๕๕๔ (ต.ค.๕๓ - ก.ย. ๕๔)

- รายได้ที่ อบต.จัดเก็บเอง	๑๖๐,๗๕๙.๘๐	บาท
- รายได้ที่ได้รับการจัดสรร	๑๑,๑๑๔,๕๕๘.๐๔	บาท
- เงินอุดหนุนจากรัฐบาล	๑๐,๒๓๐,๒๕๔.๐๐	บาท
รวม	๒๑,๕๐๕,๕๗๑.๘๔	บาท

โครงสร้างการบริหารงานขององค์การบริหารส่วนตำบลกะรอ

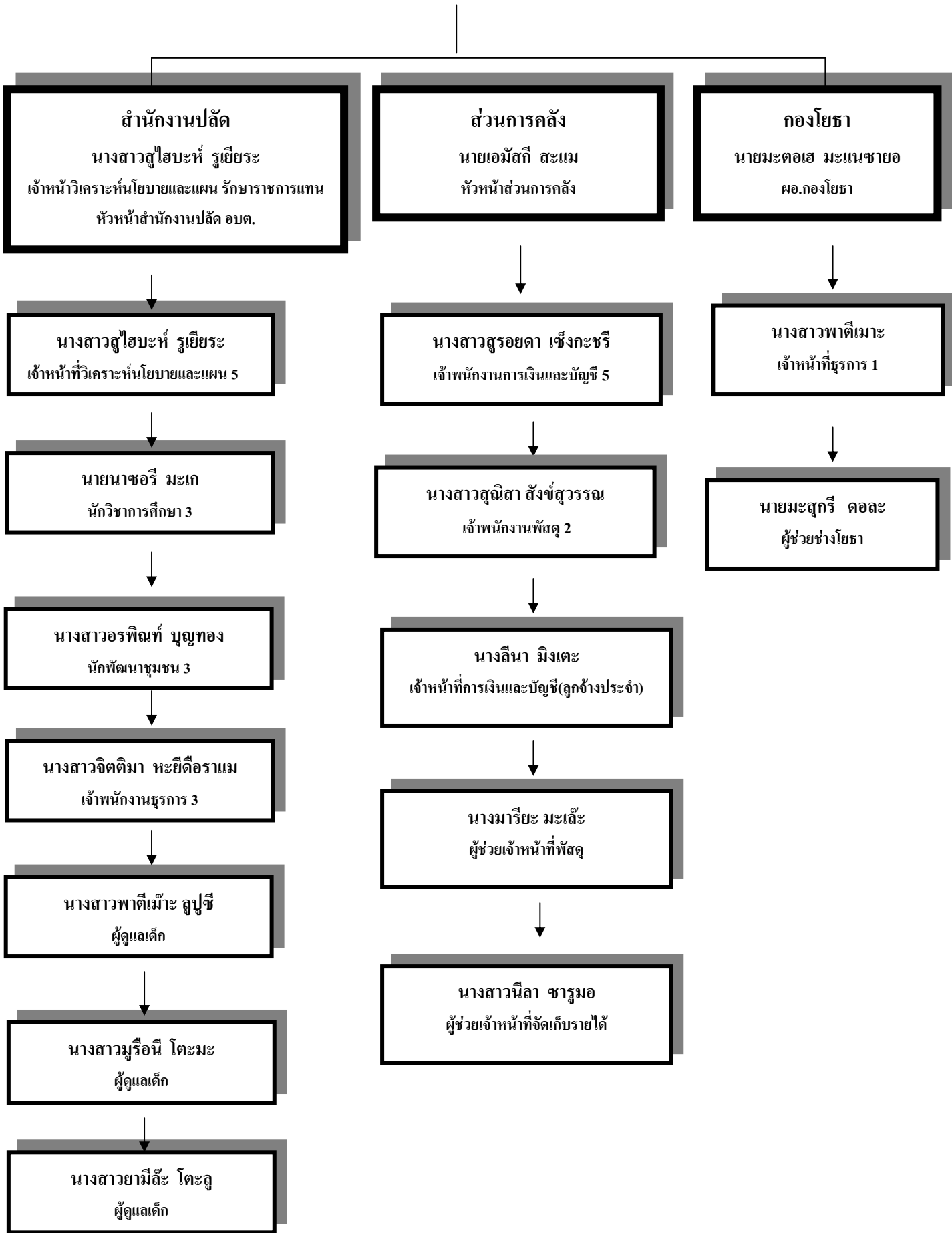


ฝ่ายสภาท้องถิ่นองค์การบริหารส่วนตำบลเกาะรอ



โครงสร้างการบริหารงานสำนักงาน องค์การบริหารส่วนตำบลเกาะรอ

นายอัครพล อาลีมีน
ปลัดองค์การบริหารส่วนตำบล



ส่วนที่ ๓
สรุปผลการพัฒนาท้องถิ่นในปีที่ผ่านมา

องค์ประกอบ

ประกอบด้วย

- ๓.๑.๑ การสรุปสถานการณ์พัฒนา (อาจเป็นการวิเคราะห์จุดแข็งจุดอ่อนโอกาสและอุปสรรค)
- ๓.๑.๒ การประเมินผลการนำแผนพัฒนาไปปฏิบัติในเชิงปริมาณ
- ๓.๑.๓ การประเมินประสิทธิผลของแผนพัฒนาในเชิงคุณภาพ

๓.๑ การสรุปสถานการณ์พัฒนา (อาจเป็นการวิเคราะห์จุดแข็ง จุดอ่อน โอกาสและอุปสรรค)
ผลการวิเคราะห์ศักยภาพเพื่อประเมินสถานการณ์การพัฒนาในปัจจุบัน
และโอกาสการพัฒนาในอนาคตด้วยเทคนิค (SWOT Analysis)

จุดแข็ง (Strength)	จุดอ่อน (Weakness)	โอกาส (Opportunity)	ข้อจำกัด/อุปสรรค (Threat)
ด้านสภาพภูมิประเทศ ๑. สภาพพื้นที่เหมาะสม แก่การเพาะปลูกพืชผล	๑. ปัญหาความไม่สงบในพื้นที่ จึงไม่ค่อยมีความปลอดภัยใน ชีวิตและทรัพย์สิน	๑.พื้นที่เขตตำบลเกาะรอ จึงเหมาะสมต่อการลงทุน โดยเฉพาะการแปรรูป ผลผลิตทางการเกษตร	๑.เกิดปัญหาความไม่สงบ ในพื้นที่สามจังหวัด ชายแดนภาคใต้เป็นระยะ อย่างต่อเนื่องตลอด ๓ ปีที่ผ่านมา
ด้านสภาพภูมิอากาศ ๒. สภาพภูมิอากาศ และ ปริมาณน้ำฝนเพียงพอ ตลอดปี	๒. เนื่องจากพื้นที่เป็นที่ราบและ ที่ลุ่ม ปริมาณน้ำฝนในปีที่ผ่าน มามีมาก เกิดปัญหาดินหลายน้ำ ไหลผ่านพื้นที่ไร่นาและ บ้านเรือนของราษฎร	๒. สภาพพื้นที่ยังสมบูรณ์ ตามธรรมชาติ สามารถ เพิ่มผลผลิตทาง การเกษตร	๒.มีภัยธรรมชาติ เกิด ปัญหาน้ำท่วมดินทุกปี เนื่องจากพื้นที่ในตำบลติด กับแม่น้ำสายบุรีทำให้ เส้นทางคมนาคมขาดการ ติดต่อหลายสายในเขต ตำบล และทำให้เกิดผล เสียหายแก่ผลผลิตทาง

			การเกษตร
--	--	--	----------

-๑๗-

จุดแข็ง (Strenght)	จุดอ่อน (Weakness)	โอกาส (Opportunity)	ข้อจำกัด/อุปสรรค (Threat)
ด้านอาชีพ ๓. อาชีพส่วนใหญ่ของประชาชนคือการทำสวนยางพาราและพืชผลทางการเกษตร	๓. การทำเกษตรยังขาดความรู้ด้านการพัฒนาตลาด การเพิ่มผลผลิต	๓. พื้นที่เขตตำบลติดกับตัว อ.กะป้อ จ.ปัตตานี และเป็นเส้นทางผ่านไป ยัง จ.นราธิวาส สามารถรองรับการขยายความเจริญของเมืองในอนาคต จึงเหมาะสมต่อการลงทุน โดยเฉพาะการแปรรูปผลผลิตทาง	๓. เนื่องจากเกิดปัญหาความไม่สงบในพื้นที่สามจังหวัดชายแดนภาคใต้ เป็นระยะอย่างต่อเนื่องตลอด ๓ ปี ที่ผ่านมา ทำให้เกษตรกรเกิดความหวาดกลัวและประชาชนขาดความรู้ด้านสามัญ
ด้านผลผลิตทางการเกษตร ๔. ผลผลิตทางการเกษตร เช่น ลองกอง ทุเรียน เงาะ ฯลฯ มีความอุดมสมบูรณ์	๔. ผลผลิตทางการเกษตรมีปริมาณมาก ราคาผลผลิตจึงตกต่ำ	๔. ผลผลิตทางการเกษตรมีปริมาณมาก หากมีการแปรรูปผลผลิตนั้น จะช่วยทำให้ราคาผลผลิตเพิ่มสูงขึ้น	๔. ขาดเทคโนโลยีในการแปรรูปผลผลิตทางการเกษตร และมีพ่อค้าคนกลางเป็นนายหน้ารับซื้อและกดราคาสินค้าให้ต่ำลง
ด้านการศึกษา ๕. ประชาชนส่วนใหญ่นับถือศาสนาอิสลาม จึงให้ความสำคัญกับการเรียนด้านศาสนา ดังนั้น	๕. เมื่อประชาชนให้ความสำคัญกับการเรียนศาสนาเป็นอันดับหนึ่ง และให้ความสำคัญกับการเรียนสายสามัญ เป็นอันดับรอง	๕. เมื่อประชาชนมีความรู้ด้านศาสนาเป็นจำนวนมาก จึงควรปรับปรุง และพัฒนาการ	๕. ขาดแคลนแหล่งเงินทุนในการพัฒนาสถาบันทางการศึกษา

จึงมีบุคลากรผู้มีความรู้ทางศาสนาอยู่เป็นจำนวนมาก		เรียนรู้ เช่นสถาบันทางการศึกษาในตำบลให้มีคุณภาพมากกว่าเดิมและเปิดกว้างในการเรียนการสอน	
--	--	--	--

๓.๒ การประเมินผลการนำแผนพัฒนาไปปฏิบัติในเชิงปริมาณ

ที่	แผนงาน/โครงการ	จำนวนโครงการ	โครงการปีงบประมาณ ๒๕๕๔		
			ยังไม่ได้ดำเนินการ	ดำเนินการเสร็จเรียบร้อย	อยู่ระหว่างการดำเนินการ
๑	ยุทธศาสตร์การพัฒนาหมู่บ้าน / ชุมชนน่าอยู่	๑๘	๑๔	๔	-
๒	ยุทธศาสตร์การพัฒนาเศรษฐกิจและคุณภาพชีวิต	๓๔	๒๑	๖	๗
๓	ยุทธศาสตร์การบริหารจัดการทรัพยากรธรรมชาติและสิ่งแวดล้อม	๗	๖	๑	-
๔	ยุทธศาสตร์การพัฒนาการบริหารองค์กร ศาสนา และวัฒนธรรม	๑๓	๗	๕	๑
๕	ยุทธศาสตร์การเสริมสร้างและรักษาความสงบเรียบร้อย	๑๔	๑๒	๒	-
รวม		๘๖	๖๐	๑๘	๘

จากการวิเคราะห์เชิงปริมาณ ซึ่งจะเห็นได้ว่าจำนวนโครงการที่จัดตั้งไว้ในแผนพัฒนาตำบล เกะรอก ประจำปี ๒๕๕๔ มีเป็นจำนวนมากกว่าจำนวนโครงการที่องค์การบริหารส่วนตำบลเกะรอกปฏิบัติเป็นรูปธรรมจริง เหตุผลเนื่องมาจากองค์การบริหารส่วนตำบลมีข้อจำกัดในเรื่องงบประมาณการดำเนินการ ดังนั้นจึงจำเป็นต้องจัดทำโครงการหรือกิจกรรมตามแผนงานที่สำคัญและ มีความจำเป็นเร่งด่วนเพื่อบรรเทาความเดือดร้อนของประชาชน สำหรับโครงการที่เป็นโครงการขนาดใหญ่ที่ต้องใช้งบประมาณในการดำเนินงานสูงกว่าที่ได้ตั้งไว้ เนื่องจากเป็นโครงการที่สำคัญ แต่เกินกำลังงบประมาณขององค์การบริหารส่วนตำบล จึงจัดตั้งไว้เพื่อขอสนับสนุนงบประมาณจากหน่วยงานที่รับผิดชอบต่อไป

๓.๓ การประเมินประสิทธิผลของแผนพัฒนาในเชิงคุณภาพ

ลำดับที่	แผนงาน/โครงการ	การประเมินประสิทธิภาพของแผนพัฒนาในเชิงคุณภาพ
๑	ยุทธศาสตร์การพัฒนาหมู่บ้าน/ ชุมชนน่าอยู่	<p>๑. ประชาชนได้รับการบริการด้านสาธารณสุขปโภคและสาธารณสุขการอย่างทั่วถึง</p> <p>๒. ถนนหนทางได้รับการปรับปรุงอยู่ในสภาพที่ใช้การด้านดี</p> <p>๓. สามารถป้องกันและลดปัญหาน้ำท่วมขัง</p> <p>๔. ไฟฟ้าส่องสว่างตามท้องถนนได้รับการปรับปรุงซ่อมแซม</p> <p><u>ข้อเสนอแนะ</u> ควรมีการพัฒนาอย่างต่อเนื่องและทั่วถึง</p>
๒	ยุทธศาสตร์การพัฒนาเศรษฐกิจและคุณภาพชีวิต	<p>๑. ประชาชนได้รับการพัฒนาอาชีพ</p> <p>๒. เด็กสตรี คนชรา และผู้ด้อยโอกาสมีคุณภาพชีวิตที่ดีขึ้น</p> <p>๓. เด็กและเยาวชนได้รับการส่งเสริมการศึกษาในระบบและนอกระบบ</p> <p>๔. ประชาชนมีสุขภาพพลานามัยที่แข็งแรงปราศจากโรคภัยไข้เจ็บ</p> <p><u>ข้อเสนอแนะ</u> ควรมีการพัฒนาในระดับต่อไปและอย่างทั่วถึง</p>
๓	ยุทธศาสตร์การบริหารจัดการทรัพยากรธรรมชาติและสิ่งแวดล้อม	<p>๑. ให้มีการอนุรักษ์และดูแลทรัพยากรธรรมชาติสภาพแวดล้อม</p> <p>๒. มีการดูแลที่สาธารณะประโยชน์</p> <p><u>ข้อเสนอแนะ</u> ควรมีการพัฒนาในระดับต่อไปและอย่างทั่วถึง</p>

ลำดับที่	แผนงาน/โครงการ	การประเมินประสิทธิผลของแผนพัฒนาในเชิงคุณภาพ
๔	ยุทธศาสตร์การพัฒนาการบริหารองค์กร ศาสนา และวัฒนธรรม	๑. บุคลากรได้รับการพัฒนาประสิทธิภาพการบริหารจัดการตลอดจนมีส่วนร่วมมากยิ่งขึ้น
		๒. ประชาชนได้รับข้อมูลข่าวสารเพิ่มมากขึ้น
๕	ยุทธศาสตร์การเสริมสร้างและรักษาความสงบเรียบร้อย	๓. ส่งเสริมและสนับสนุนกิจกรรมทางศาสนา
		๔. ร่วมอนุรักษ์ ศิลปะ ศาสนา วัฒนธรรม ประเพณีและภูมิปัญญาท้องถิ่น
		<u>ข้อเสนอแนะ</u> ควรมีการพัฒนาอย่างต่อเนื่องและทั่วถึง
๕	ยุทธศาสตร์การเสริมสร้างและรักษาความสงบเรียบร้อย	๑. ประชาชนมีส่วนร่วมโดยสามารถตรวจสอบและร่วมพัฒนาตำบล
		๒. เสริมสร้างสันติสุขในพื้นที่
		๓. ลดปัญหายาเสพติดในพื้นที่
		<u>ข้อเสนอแนะ</u> ควรมีการพัฒนาอย่างต่อเนื่องและทั่วถึง

ส่วนที่ ๔

ยุทธศาสตร์และแนวทางการพัฒนาในช่วงสามปี

องค์ประกอบ

ประกอบด้วย

วิสัยทัศน์ ยุทธศาสตร์และแนวทางการพัฒนาจากแผนยุทธศาสตร์การพัฒนาโดยนำเสนอ
ดังนี้

๔.๑ วิสัยทัศน์การพัฒนาขององค์การบริหารส่วนตำบลเกาะรอ

การคมนาคมสะดวก สาธารณูปโภคดี เศรษฐกิจพัฒนา ชุมชนเข้มแข็ง

๔.๑.๑ พันธกิจการพัฒนาขององค์การบริหารส่วนตำบลเกาะรอ

พันธกิจที่ ๑ การสร้างระบบบริหารจัดการที่ดี โดยให้ประชาชนและหน่วยงานที่เกี่ยวข้องมีส่วนร่วมในการตัดสินใจ การวางแผนพัฒนา การตรวจสอบ เพื่อให้เกิดความโปร่งใสในการบริหารงานของ อบต.

พันธกิจที่ ๒ การส่งเสริมและพัฒนาศักยภาพของคน และชุมชนให้เข้มแข็งสามารถพึ่งพาตนเองได้

พันธกิจที่ ๓ พัฒนาตำบลให้น่าอยู่ โดยจัดระบบโครงสร้างพื้นฐาน ระบบสาธารณูปโภคและสาธารณูปการให้ได้มาตรฐานและเพียงพอต่อความต้องการของประชาชน

พันธกิจที่ ๔ ปรับปรุงและพัฒนาระบบการศึกษาและสาธารณสุข ตลอดจนอนุรักษ์และพัฒนาศิลปวัฒนธรรมอันดีงามและภูมิปัญญาท้องถิ่น

พันธกิจที่ ๕ การจัดการทรัพยากรธรรมชาติและสิ่งแวดล้อมเพื่อการพัฒนาที่ยั่งยืน

พันธกิจที่ ๖ การเสริมสร้างความสงบเรียบร้อยในท้องถิ่น ตลอดจนความมั่นคงและปลอดภัยในชีวิตและทรัพย์สินของประชาชน

๔.๑.๒ จุดมุ่งหมายเพื่อการพัฒนา

๑. ดำเนินการเพื่อให้ประชาชนมีคุณภาพชีวิตและสุขภาพอนามัยที่ดีถ้วนหน้า
๒. ส่งเสริมให้ประชาชนมีคุณธรรม จริยธรรม ตลอดจนสร้างความตระหนักและ อนุรักษ์คุณค่าวัฒนธรรม
๓. ดำเนินการให้ประชาชนมีการประกอบอาชีพเพื่อเพิ่มรายได้
๔. ดำเนินการเพื่อความปลอดภัยในชีวิตและทรัพย์สินของประชาชน รวมทั้งป้องกันและแก้ไขปัญหาเสพติด
๕. ดำเนินการพัฒนาตำบลให้น่าอยู่ โดยจัดระบบโครงสร้างพื้นฐาน ระบบสาธารณูปโภค และสาธารณูปการให้ได้มาตรฐานและเพียงพอต่อความต้องการของประชาชน
๖. พัฒนาประสิทธิภาพการบริหารและการจัดการอย่างต่อเนื่อง
๗. ส่งเสริมและสนับสนุนให้เกิดความร่วมมือระหว่างประชาชน หน่วยงานภาครัฐ เอกชน และอื่น ๆ เพื่อบรรลุจุดมุ่งหมายการพัฒนา
๘. ส่งเสริมและสนับสนุนหลักการปกครองในระบอบประชาธิปไตย
๙. จัดการด้านทรัพยากรธรรมชาติ และสิ่งแวดล้อมเพื่อการพัฒนาที่ยั่งยืน

๔.๑.๓ ยุทธศาสตร์และแนวทางการพัฒนาในช่วง ๓ ปี โดยเรียงลำดับก่อนหลัง

(จากแผนยุทธศาสตร์การพัฒนาท้องถิ่น) กำหนดไว้ ๕ ยุทธศาสตร์ ดังนี้

องค์การบริหารส่วนตำบลเกาะรอมียุทธศาสตร์การพัฒนาแบ่งออกเป็น ๕ ยุทธศาสตร์ ดังนี้

๑. ยุทธศาสตร์การพัฒนาเศรษฐกิจและคุณภาพชีวิต
๒. ยุทธศาสตร์การพัฒนาหมู่บ้าน/ชุมชนน่าอยู่
๓. ยุทธศาสตร์การบริหารจัดการทรัพยากรธรรมชาติและสิ่งแวดล้อม
๔. ยุทธศาสตร์การพัฒนาการบริหารองค์กร ศาสนา และวัฒนธรรม
๕. ยุทธศาสตร์การเสริมสร้างและรักษาความสงบเรียบร้อย

๔.๑.๔ แนวทางการพัฒนาท้องถิ่น (จากแผนยุทธศาสตร์การพัฒนาท้องถิ่น)

แนวทางการพัฒนาขององค์การบริหารส่วนตำบลเกาะรอมี่ ดังนี้

๑. ยุทธศาสตร์การพัฒนาเศรษฐกิจและคุณภาพชีวิต

วัตถุประสงค์

๑. เพื่อส่งเสริมอาชีพให้แก่ราษฎร
๒. เพื่อลดรายจ่าย เพิ่มรายได้และขยายโอกาสทางเศรษฐกิจ
๓. เพื่อพัฒนาคุณภาพชีวิตของประชาชน
๔. เพื่อให้ประชาชนในตำบล สุขภาพอนามัยที่ดียิ่งขึ้น
๕. เพื่อส่งเสริมสวัสดิการให้แก่ผู้สูงอายุ คนพิการและผู้ป่วยเอดส์ ในตำบล

เป้าหมาย

๑. ประชาชนมีรายได้เพียงพอต่อการครองชีพ
๒. ประชาชนมีรายได้เพิ่มขึ้น
๓. ประชาชนในตำบลเกาะรอ มีคุณภาพชีวิตที่ดียิ่งขึ้น
๔. ประชาชนในตำบลเกาะรอ มีสุขภาพอนามัยที่ดี

แนวทางการพัฒนา

๑. ส่งเสริมการพัฒนาอาชีพ
๒. ส่งเสริมสวัสดิการสังคม
๓. ส่งเสริมการศึกษาในระบบและนอกระบบ
๔. ส่งเสริมการสาธารณสุข
๕. ส่งเสริมการกีฬาและจัดให้มีสถานที่พักผ่อนหย่อนใจ

๒. ยุทธศาสตร์การพัฒนาหมู่บ้าน/ชุมชนนำอยู่

วัตถุประสงค์

๑. เพื่อให้ตำบลเกาะรอ มีระบบการคมนาคม ที่สะดวก
๒. เพื่อให้มีระบบสาธารณสุขป็นภาคด้านต่าง ๆ ที่ดีและเพียงพอต่อความต้องการของประชาชน
๓. เพื่อให้ประชาชนมีแหล่งน้ำและระบบระบายน้ำ ที่ดี

เป้าหมาย

๑. การคมนาคม เพื่อสัญจร และเพื่อขนส่งผลผลิตเพื่อการเกษตรมีความสะดวก
๒. มีน้ำเพื่อการอุปโภค-บริโภคและเพื่อการเกษตร อย่างเพียงพอ
๓. มีระบบสาธารณสุขป็นภาค ด้านต่าง ๆ อย่างทั่วถึงทุกพื้นที่
๔. มีระบบระบายน้ำที่มีประสิทธิภาพ

แนวทางการพัฒนา

๑. ก่อสร้าง ปรับปรุง บำรุงรักษาถนน สะพาน ท่อระบายน้ำ
๒. การจัดสาธารณสุขป็นภาคและสาธารณสุขป็นการ
๓. การวางผังเมืองและควบคุมอาคาร

๓. ยุทธศาสตร์การบริหารจัดการทรัพยากรธรรมชาติและสิ่งแวดล้อม

วัตถุประสงค์

๑. เพื่อรักษาสภาพแวดล้อมที่ดี
๒. เพื่อป้องกันการบุกรุกที่สาธารณะประโยชน์

เป้าหมาย

๑. เพื่อให้ตำบลเกาะรอ มีธรรมชาติและสิ่งแวดล้อมที่ดี
๒. เพื่อให้ราษฎรมีจิตสำนึกในการรักสิ่งแวดล้อม
๓. ที่สาธารณะประโยชน์ในตำบล มีการคุ้มครองดูแล

แนวทางการพัฒนา

๑. การสร้างจิตสำนึกและการมีส่วนร่วมในการอนุรักษ์ทรัพยากรธรรมชาติและสิ่งแวดล้อม
๒. การจัดการทรัพยากรธรรมชาติและสิ่งแวดล้อม

๔. ยุทธศาสตร์การพัฒนากิจการบริการองค์กร ศาสนา และวัฒนธรรม

วัตถุประสงค์

๑. เพื่อส่งเสริมให้ประชาชนได้ มีคุณธรรมและมีจริยธรรม
๒. เพื่อส่งเสริมและสนับสนุนกิจกรรมทางศาสนา ประเพณีและวัฒนธรรมท้องถิ่น
๓. เพื่อพัฒนาศักยภาพบุคลากรขององค์การบริหารส่วนตำบล
๔. เพื่อเพิ่มศักยภาพ ขององค์การบริหารส่วนตำบลเกาะรอ ในการพัฒนาตำบล

เป้าหมาย

๑. ประชาชนในตำบลเกาะรอ มีมีคุณธรรมและมีจริยธรรม
๒. อนุรักษ์ศิลปะ วัฒนธรรม ประเพณีอันดีงามทางศาสนา
๓. บุคลากรของอบต. มีความรู้ ความเข้าใจ และมีศักยภาพในการปฏิบัติหน้าที่
๔. การบริหารและพัฒนาตำบลในทุกด้าน เป็นไปอย่างมีประสิทธิภาพ

แนวทางการพัฒนา

๑. ส่งเสริมการพัฒนาบุคลากรและเพิ่มประสิทธิภาพการบริหารองค์กร
๒. ส่งเสริมการรับรู้ข่าวสาร และการประชาสัมพันธ์
๓. ส่งเสริมการอนุรักษ์ศิลปะ ศาสนา วัฒนธรรม และขนบธรรมเนียมประเพณี

๕. ยุทธศาสตร์การเสริมสร้างการมีส่วนร่วมและรักษาความสงบเรียบร้อย

วัตถุประสงค์

๑. เพื่อพัฒนาศักยภาพบุคลากรขององค์การบริหารส่วนตำบล
๒. เพื่อเพิ่มศักยภาพ ขององค์การบริหารส่วนตำบลเกาะรอ ในการพัฒนาตำบล
๓. เพื่อแก้ไขปัญหาความไม่สงบเรียบร้อยและยาเสพติดให้มีประสิทธิภาพ

เป้าหมาย

๑. ประชาชนได้รับการบริการที่ดีและมีส่วนร่วมในการพัฒนาตำบล มากยิ่งขึ้น
๒. ประชาชนมีความปลอดภัยในชีวิตและทรัพย์สิน

แนวทางการพัฒนา

๑. ส่งเสริมการมีส่วนร่วมของประชาชน
๒. การรักษาความสงบเรียบร้อยและการป้องกันบรรเทาสาธารณภัย
๓. การป้องกันและแก้ไขปัญหา ยาเสพติด

๔.๒ กรอบยุทธศาสตร์และแนวทางการพัฒนาขององค์กรปกครองส่วนท้องถิ่นในเขตจังหวัด

วิสัยทัศน์

“องค์กรปกครองส่วนท้องถิ่นยะลา มุ่งสร้างสังคมแห่งการเรียนรู้ สู่การพัฒนา เพื่อยะลาสันติสุข”

ประเด็นยุทธศาสตร์ประกอบด้วย ๖ ยุทธศาสตร์ ๓๙ แนวทาง ดังนี้

ยุทธศาสตร์การพัฒนา	แนวทางการพัฒนา	หมายเหตุ
๑. ยุทธศาสตร์เสริมสร้างสันติสุข	๑. พัฒนาระบบบริการและบริหารจัดการภาครัฐเพื่อสร้างความเชื่อมั่นให้กับประชาชน ๒. สร้างความเข้มแข็งให้กับสถาบันครอบครัวและชุมชน ๓. เพิ่มประสิทธิภาพการป้องกันความปลอดภัยในชีวิตและทรัพย์สิน ๔. เพิ่มประสิทธิภาพด้านข้อมูล การประชาสัมพันธ์และการข่าว ๕. สนับสนุนโครงการตามแนวพระราชดำริ ๖. ส่งเสริมการมีส่วนร่วมของประชาชนทุกภาคส่วน	
๒. ยุทธศาสตร์การจัดการศึกษา ศาสนา ประเพณี วัฒนธรรม การกีฬาและนันทนาการ	๑. ส่งเสริม พัฒนาการจัดการเรียนการสอนทั้งในระบบ นอกระบบ และตาม อริยาไคยให้ได้มาตรฐานในทุก ระดับชั้น ๒. ส่งเสริมพัฒนาศักยภาพของบุคลากรทางการศึกษา ศาสนา วัฒนธรรม การกีฬา และนันทนาการ ๓. สนับสนุนและส่งเสริมให้เกิดแหล่งเรียนรู้วัฒนธรรมประเพณีภูมิ ปัญญาท้องถิ่น ๔. พัฒนาระบบเทคโนโลยีทางการศึกษาและสื่อนวัตกรรมทางการศึกษา ๕. พัฒนากิจกรรมการศาสนา ตลอดจนส่งเสริมจริยธรรม ๖. สนับสนุนและส่งเสริม ด้านการกีฬาและนันทนาการ	
๓. ยุทธศาสตร์การแก้ปัญหา ความยากจนและพัฒนาคุณภาพชีวิต	๑. พัฒนาและส่งเสริมให้ประชาชนยึดหลักเศรษฐกิจพอเพียง ๒. ส่งเสริมอาชีพในท้องถิ่นตามความถนัดและตามศักยภาพของชุมชน ๓. สร้างชุมชนเข้มแข็งและเข้ามามีส่วนร่วมแก้ปัญหาความยากจน ๔. พัฒนาระบบจัดเก็บข้อมูลพื้นฐานของประชาชนเพื่อใช้ในการวางแผนและพัฒนาคุณภาพชีวิต ๕. ส่งเสริมและจัดสวัสดิการให้แก่ผู้ด้อยโอกาส ๖. สนับสนุนงานสาธารณสุขทั้งด้านสุขภาพร่างกายและสุขภาพจิตใจ ๗. พัฒนาปัจจัยพื้นฐานทางการเกษตร ๘. เพิ่มประสิทธิภาพผลผลิตทางการเกษตรและปศุสัตว์อย่างครบวงจร ๙. พัฒนาแหล่งน้ำเพื่อการอุปโภคและการเกษตร ๑๐. สนับสนุนโครงการตามแนวพระราชดำริ ๑๑. พัฒนาระบบเกษตรอินทรีย์ ลดการใช้สารเคมีและถ่ายทอดเทคโนโลยีทางการเกษตรของตำบล	

ยุทธศาสตร์การพัฒนา	แนวทางการพัฒนา	หมายเหตุ
๔. ยุทธศาสตร์การส่งเสริมการท่องเที่ยวและการค้าชายแดน	<ol style="list-style-type: none"> ๑. พัฒนาระบบบริหารจัดการแบบโลจิสติกส์ ๒. พัฒนาปัจจัยพื้นฐานด้านสาธารณูปโภคและสาธารณูปการ ๓. สร้างแรงจูงใจให้เกิดการค้าการลงทุนแก่นักลงทุนทั้งในและต่างประเทศ ๔. พัฒนาด้านการตลาดการลงทุนและช่องทางการจัดจำหน่ายสินค้าในท้องถิ่น ๕. พัฒนาที่จัดจำหน่ายสินค้าในท้องถิ่น ๖. ส่งเสริมการลงทุน การตลาด การประชาสัมพันธ์และช่องทางการจัดจำหน่ายสินค้าและการท่องเที่ยว ๗. พัฒนาระบบแหล่งรวบรวมข้อมูลด้านการคมนาคมการค้าภายในและการค้าระหว่างประเทศ ๘. พัฒนาระบบบริหารจัดการและปัจจัยพื้นฐานการท่องเที่ยว ๙. พัฒนา ปรับปรุง เผยแพร่รูปแบบการท่องเที่ยวเชิงนิเวศน์ให้เกิดความยั่งยืน 	
๕. ยุทธศาสตร์การเพิ่มศักยภาพและการบริหารจัดการองค์กร	<ol style="list-style-type: none"> ๑. เพิ่มระดับการมีส่วนร่วมของบุคลากรทั้งในองค์กรและภายนอกองค์กร ๒. พัฒนาศักยภาพของบุคลากรทั้งในองค์กรและบุคลากรที่เกี่ยวข้องกับการบริหารจัดการองค์กรตลอดจนพัฒนาระบบการบริหารจัดการองค์กร ๓. ส่งเสริมความมั่นคงและความปลอดภัยแก่บุคลากรใน อปท. ๔. พัฒนาระบบข้อมูลด้านการบริหารจัดการ 	
๖. ยุทธศาสตร์การบริหารทรัพยากรธรรมชาติและสิ่งแวดล้อม	<ol style="list-style-type: none"> ๑. ส่งเสริมให้ประชาชนตระหนักถึงความสำคัญของทรัพยากรธรรมชาติและสิ่งแวดล้อม ๒. สร้างระบบการบริหารจัดการ การกำจัดน้ำเสียและการกำจัดขยะมูลฝอยในชุมชน ๓. สร้างระบบป้องกันและบรรเทาสาธารณภัยในชุมชน ๔. พัฒนาคุณภาพแหล่งน้ำเพื่อให้เกิดการใช้ประโยชน์อย่างคุ้มค่า 	

๔.๓ ยุทธศาสตร์การพัฒนาจังหวัดยะลา

(๑) วิสัยทัศน์จังหวัดยะลา “ ยะลาเมืองน่าอยู่ คู่สันติสุข ”

(๒) ประเด็นยุทธศาสตร์การพัฒนาจังหวัดยะลา

- ประเด็นยุทธศาสตร์ ที่ ๑ เสริมสร้างความยั่งยืนทางด้านเศรษฐกิจจังหวัด
- ประเด็นยุทธศาสตร์ ที่ ๒ เสริมสร้างยะลาสันติสุข
- ประเด็นยุทธศาสตร์ ที่ ๓ พัฒนาคุณภาพชีวิตของประชาชน

ประเด็นยุทธศาสตร์ที่ ๑ เสริมสร้างความยั่งยืนทางด้านเศรษฐกิจจังหวัด

กลยุทธ์

- (๑) ส่งเสริมและพัฒนาอาชีพภาคเกษตรให้สอดคล้องกับศักยภาพพื้นที่ตามแนวปรัชญาเศรษฐกิจพอเพียง
- (๒) พัฒนาทักษะและยกระดับฝีมือแรงงาน ส่งเสริมการมีงานทำ เสริมสร้างสวัสดิการและความมั่นคงในการทำงาน
- (๓) พัฒนาผลิตภัณฑ์ที่สำคัญของจังหวัดให้ได้มาตรฐาน
- (๔) สร้างความเชื่อมั่นและพัฒนาด้านการค้า การตลาด แก่ผู้ผลิตและผู้ประกอบการ
- (๕) พัฒนาระบบโครงสร้างพื้นฐาน เพื่อรองรับการขยายตัวทางด้านเศรษฐกิจ

ประเด็นยุทธศาสตร์ที่ ๒ เสริมสร้างยะลาสันติสุข

กลยุทธ์

- (๑) ทำความเข้าใจ ลดความหวาดระแวง สร้างความยุติธรรม นำยะลาสันติสุข
- (๒) ปฏิบัติการจิตวิทยาเชิงรุก
- (๓) ส่งเสริมการมีส่วนร่วมของประชาชน
- (๔) เพิ่มประสิทธิภาพการป้องกัน
- (๕) เพิ่มประสิทธิภาพการปราบปราม
- (๖) เพิ่มประสิทธิภาพการบริหารจัดการภาครัฐ

ประเด็นยุทธศาสตร์ที่ ๓ พัฒนาคุณภาพชีวิตของประชาชน

กลยุทธ์

- (๑) พัฒนาคุณภาพการศึกษา
- (๒) ส่งเสริมความเข้มแข็งของเครือข่ายเพื่อพัฒนาระบบสุขภาพ
- (๓) ส่งเสริมการมีส่วนร่วมของชุมชน ท้องถิ่น ในการส่งเสริมกีฬาและนันทนาการ
- (๔) ส่งเสริมความรู้ / ทักษะ และศักยภาพผู้ด้อยโอกาสให้สามารถพึ่งพาตนเองได้
- (๕) เสริมสร้างความเข้มแข็งของชุมชน ท้องถิ่น ด้านการอนุรักษ์ ฟื้นฟูจัดการ และพัฒนาทรัพยากรธรรมชาติ และสิ่งแวดล้อม

๔.๔ นโยบายการพัฒนาอำเภอรามัน

วิสัยทัศน์ของอำเภอรามัน

“รามันเมืองน่าอยู่ แหล่งเรียนรู้เศรษฐกิจพอเพียง เคียงคู่สันติสุข”

รามันเมืองน่าอยู่

- * บำบัดทุกข์ บำรุงสุข
- * รู้รักสามัคคี
- * สร้างความปลอดภัยในชีวิตและทรัพย์สิน
- * จัดระเบียบทางสังคม
- * การแก้ไขปัญหาเสพติดในพื้นที่ให้หมดไป

แหล่งเรียนรู้เศรษฐกิจพอเพียง

- * น้อมนำปรัชญาพระราชทาน “ปรัชญาเศรษฐกิจพอเพียง” มาใช้ครอบคลุมทุกพื้นที่ในอำเภอ
- * ปลุกจิตสำนึกในคุณธรรม ความซื่อสัตย์สุจริต การดำเนินชีวิตด้วยความอดทน มีความเพียร มีสติปัญญา รู้จักพอประมาณ ความมีเหตุผล
- * รู้จัก “คิด อยู่ ใช้ กินอย่างพอเพียง เหลือแล้วนำไปออม”

เคียงคู่สันติสุข

- * ทำความเข้าใจ ลดความหวาดระแวง สร้างความยุติธรรม เพื่อนำรามันไปสู่สันติสุข
- * ส่งเสริมการอยู่ร่วมกันอย่างสันติสุข โดยใช้วัฒนธรรม ศาสนามาช่วย
- * สร้างความเข้มแข็ง มั่นคงให้หมู่บ้าน / ชุมชน
- * พัฒนาคุณภาพชีวิตให้ประชาชนมีความอยู่ดีมีสุข

ยุทธศาสตร์การพัฒนาอำเภอรามัน ๖ ด้าน มีดังต่อไปนี้

๑. ยุทธศาสตร์การพัฒนาด้านการเสริมสร้างสันติสุข

๑.๑. เสริมสร้างความมั่นคงและปลอดภัยแก่ประชาชนในทุกพื้นที่อำเภอรามัน

● กลยุทธ์

๑. ป้องกันและดูแลความไม่สงบเรียบร้อยที่เกิดขึ้นในพื้นที่ให้ประชาชนมีความปลอดภัยในชีวิตและทรัพย์สิน
๒. พัฒนาและเสริมสร้างความมั่นคงและความปลอดภัยแก่ผู้ได้รับผลกระทบจากเหตุความไม่สงบในพื้นที่
๓. การปราบปรามผู้ก่อความไม่สงบในพื้นที่
๔. การต่อสู้และรวมพลังเพื่อต่อต้านและเอาชนะยาเสพติดที่เกิดขึ้นในพื้นที่

๑.๒. นโยบายนำรามันสันติสุข

● กลยุทธ์

๑. ด้วยการสร้างความเข้าใจให้เกิดขึ้นแก่ประชาชน
๒. ลดความหวาดระแวง ระหว่างกันและกัน
๓. สร้างความยุติธรรมให้เกิดขึ้นแก่ประชาชนโดยเท่าเทียมกัน
๔. นำรามันสู่ความสันติสุขในทุกพื้นที่อำเภอรามัน
๒. ยุทธศาสตร์การพัฒนาคุณภาพชีวิตประชาชนด้านสุขภาพและสร้างภูมิคุ้มกันทางสังคม

● กลยุทธ์

๑. ส่งเสริมหรือสร้างเสริมให้ประชาชนมีพฤติกรรมที่ถูกต้องตามทำนองครองธรรม
๒. ส่งเสริมและพัฒนาให้เกิดความร่วมมือของทุกภาคส่วนในการที่จะมาร่วมมือกัน
๓. พัฒนาและส่งเสริมให้ประชาชนมีสุขภาพที่ดีขึ้นโดยการสร้างสภาพแวดล้อมที่ดีให้เกิดขึ้น
๔. พัฒนาและส่งเสริมในระบบด้านสวัสดิการที่จัดให้แก่ประชาชนให้ได้รับบริการที่ทั่วถึงและเป็นธรรม
๕. พัฒนาระบบการบริการให้ได้มาตรฐานและมีคุณภาพ
๓. ยุทธศาสตร์ด้านการเสริมสร้างความยั่งยืนทางด้านเศรษฐกิจ

● กลยุทธ์

๑. เสริมสร้างภูมิคุ้มกันด้านเศรษฐกิจในระดับครัวเรือนให้เกิดการออมขึ้นในทุกครัวเรือน
๒. พัฒนาและส่งเสริมให้ประชาชนในพื้นที่มีงานทำ
๓. พัฒนาด้านการตลาดและสนับสนุนในผลิตภัณฑ์ที่ผลิตขึ้นในชุมชน/หมู่บ้านของอำเภอรามัน
๔. เพิ่มประสิทธิภาพในกระบวนการผลิตและการแปรรูปผลิตภัณฑ์ทางการเกษตร
๕. เพิ่มประสิทธิภาพและส่งเสริมการพัฒนาให้ประชาชนมีทักษะในด้านฝีมือแรงงาน
๔. ยุทธศาสตร์ด้านการบริหารจัดการทรัพยากรธรรมชาติและสิ่งแวดล้อมและการส่งเสริมการท่องเที่ยวเชิงนิเวศ

● กลยุทธ์

๑. เริ่มฟื้นฟูทรัพยากรธรรมชาติและสิ่งแวดล้อมที่เสื่อมโทรมให้กลับคืนความสมบูรณ์
๒. จัดการด้านทรัพยากรน้ำแหล่งน้ำตามธรรมชาติให้สดชื่นกลับคืนสู่ระบบนิเวศที่ดีต่อไป และเกิดการบูรณาการน้ำอย่างมีระบบ
๓. จัดการบริหารด้านขยะมูลฝอยหรือสิ่งปฏิกูลในพื้นที่ให้เกิดความสะอาดและมีความเป็นระเบียบเรียบร้อย
๔. จัดการฝักหรืออบรมหรือพัฒนาให้องค์กรหรือประชาชนในพื้นที่ชุมชนพัฒนาด้านการบริหารจัดการแหล่งท่องเที่ยว

๕. ยุทธศาสตร์ด้านการพัฒนาโครงสร้างสาธารณูปโภคพื้นฐานและระบบคมนาคม

● กลยุทธ์

๑. การพัฒนาด้านสาธารณูปโภคพื้นฐานระบบคมนาคมทั้งในเขตเมืองยะลาและอำเภอรามัน และในทุกตำบลทุกพื้นที่ของอำเภอรามันหรือทั้งแนวเขตติดต่อ
 - ๒ พัฒนาเส้นทางการคมนาคมเพื่อประโยชน์ในการติดต่อหรือการขนส่งให้มีความสะดวกยิ่งขึ้น
- ### ๖. ยุทธศาสตร์การพัฒนาด้านการศึกษา ศาสนา และวัฒนธรรม

● กลยุทธ์

๑. ด้านการพัฒนาการศึกษาขั้นพื้นฐานให้แก่เยาวชนให้ได้รับการบริการด้านการศึกษาอย่างเท่าเทียมกันโดยไม่เลือกปฏิบัติตามที่กฎหมายกำหนด
๒. การพัฒนาด้านศาสนาในทุก ๆ ศาสนาให้ได้รับการฟื้นฟูและสืบทอดศาสนามีให้เสื่อมหรือสูญไป
๓. ให้ประชาชนได้มีส่วนร่วมในการฟื้นฟูวัฒนธรรม ดำรงรักษาไว้ซึ่งประเพณีท้องถิ่นของตนให้เกิดการหวงแหนรักษามีให้สูญหาย เพื่อให้คนอนุชนรุ่นต่อไปได้มีวัฒนธรรมที่ดั่งงามต่อไป

๔.๖ นโยบายการพัฒนาของผู้บริหารท้องถิ่น

นโยบายการพัฒนาของผู้บริหารองค์การบริหารส่วนตำบลกะรอ

๑. ด้านการบริหารจัดการ

- ๑.๑ สนับสนุนและส่งเสริมการบริหารตามหลักธรรมาภิบาล
- ๑.๒ สนับสนุนและส่งเสริมให้ อบต.เป็นศูนย์ข้อมูลเทคโนโลยีและการสื่อสารของท้องถิ่นทุกรูปแบบ
- ๑.๓ เร่งรัดพัฒนาระบบราชการและยุทธศาสตร์กำลังคน
- ๑.๔ ให้ความร่วมมือกับส่วนราชการ รัฐวิสาหกิจ และกลุ่มอาชีพต่างๆ ในการพัฒนาท้องถิ่นในทุก ๆ ด้าน

๒. ด้านการพัฒนา “บำบัดทุกข์ บำรุงสุข และแก้ปัญหาของประชาชน”

๒.๑ แนวนโยบายทั่วไป คือ มุ่งเน้นการพัฒนาแบบยั่งยืน

- สนับสนุนการพัฒนาภายใต้นโยบายของกระทรวงมหาดไทยและโครงการอันเนื่องมาจากพระราชดำริ

๒.๒ นโยบายการพัฒนาเฉพาะด้าน แยกได้ดังนี้

๑. ด้านการศึกษา

- ๑.๑ สนับสนุนด้านการศึกษาทุกรูปแบบ

๒. ด้านการการพัฒนาเศรษฐกิจ ชุมชน และการส่งเสริมอาชีพขอประชาชน

- ๒.๑ สนับสนุนและส่งเสริมโครงการหนึ่งตำบล หนึ่งผลิตภัณฑ์ การจัดตั้งศูนย์จำหน่ายสินค้าชุมชน การเกษตรอินทรีย์ การส่งเสริมอาชีพของกลุ่มอาชีพต่าง ๆ
- ๒.๒ ส่งเสริมการปรับปรุงและพัฒนาคุณภาพสินค้าทางการเกษตร
- ๒.๓ ส่งเสริมการจัดตั้งตลาดการเกษตรเพื่อส่งเสริมสินค้าของชุมชนและศูนย์คัดแยกไม้ผลของชุมชน

๓. ด้านสังคม

๓.๑ ส่งเสริมจัดตั้งกองทุนผู้สูงอายุและคนพิการ และกองทุนผู้มีฐานะยากจน

๔. ด้านโครงสร้างพื้นฐาน

๔.๑ สนับสนุนการสร้างและบำรุงเส้นทางคมนาคม การสาธารณสุขปโภคและสาธารณสุขการต่าง ๆ ให้ทั่วถึง

๔.๒ จัดให้มีการบำรุงไฟฟ้าหรือแสงสว่างอย่างทั่วถึง

๔.๓ จัดให้มีน้ำสะอาดหรือการประปา

๔.๔ จัดให้มีการบำรุงทางระบายน้ำ

๔.๕ จัดให้มีตลาด

๕. ด้านการศึกษาและนันทนาการ

๕.๑ ส่งเสริมกิจกรรมกีฬาระดับชุมชนและโรงเรียน

๕.๒ ส่งเสริมและสนับสนุนการแข่งขันกีฬาระดับตำบลและจังหวัด

๕.๓ จัดให้มีและบำรุงสถานที่สำหรับการกีฬาการพักผ่อนหย่อนใจและสวนสาธารณะ

๖. ด้านการป้องกันและปราบปรามยาเสพติด

๖.๑ สนับสนุนและส่งเสริมในการป้องกันและปราบปรามยาเสพติด

๗. ด้านศาสนาและวัฒนธรรม

๗.๑ ส่งเสริมและสนับสนุนจารีตประเพณีวัฒนธรรมของท้องถิ่น

๗.๒ ส่งเสริมและสนับสนุนจารีตประเพณีวัฒนธรรมของท้องถิ่น

๗.๓ ส่งเสริมและจัดให้มีสถานที่ในการปฏิบัติศาสนกิจตลอดจน ฌาปนสถานด้านจารีตประเพณีอย่างมีระบบ

๘. ด้านสาธารณสุข

๘.๑ สนับสนุนการสร้างสุขภาพของประชาชน

๘.๒ ควบคุมและป้องกันโรคติดต่อต่าง ๆ

๙. ด้านทรัพยากรธรรมชาติและสิ่งแวดล้อม

๙.๑ ส่งเสริมและสนับสนุนฟื้นฟูสภาพแวดล้อม ป้องกันการเสื่อมโทรมหรือการสูญสิ้นไป ตลอดจนสนับสนุนการปลูกป่า

๙.๒ บริหารและจัดการสิ่งแวดล้อมตลอดจนทรัพยากรธรรมชาติ โดยยึด

หลักธรรมาภิบาลและการมีส่วนร่วมของประชาชนและชุมชนภายในท้องถิ่น

๙.๓ ส่งเสริมและสนับสนุนกิจกรรมด้านสิ่งแวดล้อมของชุมชนภายในท้องถิ่น

ส่วนที่ ๕

บัญชีโครงการพัฒนา

องค์ประกอบ
ประกอบด้วย

๑. บัญชีสรุปโครงการพัฒนาแผนพัฒนาสามปี พ.ศ. ๒๕๕๖ - ๒๕๕๘
๒. รายละเอียดโครงการพัฒนา
 - วัตถุประสงค์การพัฒนา
 - เป้าหมายของการพัฒนา
 - งบประมาณและที่มา
 - ผลลัพธ์ที่คาดว่าจะได้รับ
 - หน่วยงานที่รับผิดชอบ

**บัญชีสรุปโครงการพัฒนาแผนพัฒนา
แผนพัฒนาสามปี (พ.ศ. ๒๕๕๖- ๒๕๕๘)
องค์การบริหารส่วนตำบลเกาะรอ**

ยุทธศาสตร์	ปี ๒๕๕๖		ปี ๒๕๕๗		ปี ๒๕๕๘		รวม ๓ ปี	
	จำนวนโครงการ	งบประมาณ (บาท)	จำนวนโครงการ	งบประมาณ (บาท)	จำนวนโครงการ	งบประมาณ (บาท)	จำนวนโครงการ	งบประมาณ (บาท)
๑. ยุทธศาสตร์การพัฒนาเศรษฐกิจและคุณภาพชีวิต								
๑. ส่งเสริมการพัฒนาอาชีพ	๗	๕๑๐,๐๐๐	๑๕	๑,๙๔๐,๐๐๐	๑๔	๙๖๐,๐๐๐	๓๖	๓,๔๑๐,๐๐๐
๒. ส่งเสริมสวัสดิการสังคม	๗	๑,๓๗๘,๐๐๐	๙	๒,๔๓๘,๐๐๐	๙	๑,๙๓๘,๐๐๐	๒๕	๕,๗๕๔,๐๐๐
๓. ส่งเสริมการศึกษาในระบบ นอกระบบและตามอัธยาศัย	11	7,150,000	22	9,195,000	16	11,750,000	49	๒๘,๐๙๕,๐๐๐
๔. ส่งเสริมการสาธารณสุข	๕	๓๓๐,๐๐๐	๗	๓๓๕,๐๐๐	๗	๓๓๕,๐๐๐	๑๙	๑,๐๐๐,๐๐๐
๕. ส่งเสริมการกีฬาและนันทนาการ	๔	๓๗๐,๐๐๐	๕	๘๙๐,๐๐๐	๑๐	๒,๑๒๐,๐๐๐	๑๙	๓,๓๘๐,๐๐๐
รวม	๓๔	๙,๗๓๘,๐๐๐	๕๘	๑๔,๗๘๘,๐๐๐	๕๖	๑๗,๑๐๓,๐๐๐	๑๔๘	๔๑,๖๓๙,๐๐๐
๒. ยุทธศาสตร์การพัฒนาหมู่บ้าน/ชุมชนน่าอยู่								
๑. การคมนาคม	๒๓	๑๖,๕๑๘,๐๐๐	๒๗	๒,๑๗๗๐,๐๐๐	๓๔	๓๕,๖๐๒,๐๐๐	๘๔	๒๔,๓๙๐,๐๐๐
๒. การจัดสาธารณูปโภคและสาธารณูปการ	๑๐	๑๓,๑๘๘,๐๐๐	๓๖	๑๒,๙๗๙,๐๐๐	๒๙	๑๒,๗๐๕,๐๐๐	๗๕	๓๘,๘๗๒,๐๐๐
๓. การวางผังเมืองและควบคุมอาคาร	๔	๑,๖๒๐,๐๐๐	๓	๖๐๐,๐๐๐	๖	๑,๘๗๐,๐๐๐	๑๓	๔,๐๙๐,๐๐๐
๔. การบริหารจัดการทรัพยากรธรรมชาติและสิ่งแวดล้อม	๔	๑๑๐,๐๐๐	๑๑	๓๒,๓๗๐,๐๐๐	๙	๑,๗๗๐,๐๐๐	๒๔	๓๔,๒๕๐,๐๐๐
รวม	๔๑	๓๑,๔๓๖,๐๐๐	๗๗	๖๗,๗๑๙,๐๐๐	๗๘	๕๑,๙๔๗,๐๐๐	๑๙๖	๑๕๑,๑๐๒,๐๐๐

**บัญชีสรุปโครงการพัฒนาแผนพัฒนา
แผนพัฒนาสามปี (พ.ศ. ๒๕๕๖ - ๒๕๕๘)
องค์การบริหารส่วนตำบลเกาะรอ**

ยุทธศาสตร์	ปี ๒๕๕๖		ปี ๒๕๕๗		ปี ๒๕๕๘		รวม ๓ ปี	
	จำนวนโครงการ	งบประมาณ (บาท)	จำนวนโครงการ	งบประมาณ (บาท)	จำนวนโครงการ	งบประมาณ (บาท)	จำนวนโครงการ	งบประมาณ (บาท)
๓.ยุทธศาสตร์การพัฒนาการบริหารองค์กร ศาสนาและวัฒนธรรม								
๑. ส่งเสริมการพัฒนาบุคลากรและเพิ่มประสิทธิภาพการบริหารองค์กร	๗	๑,๘๗๕,๐๐๐	๘	๒,๑๗๕,๐๐๐	๙	๓,๙๗๕,๐๐๐	๒๔	๘,๐๒๕,๐๐๐
๒. ส่งเสริมการมีส่วนร่วมของประชาชน	๒	๖๕,๐๐๐	๒	๖๕,๐๐๐	๒	๖๕,๐๐๐	๖	๑๙๕,๐๐๐
๓. ส่งเสริมการการรับรู้ข่าวสารและการประชาสัมพันธ์	๔	๑๖๐,๐๐๐	๖	๓๓๐,๐๐๐	๖	๓๓๐,๐๐๐	๑๖	๘๒๐,๐๐๐
๔. ส่งเสริมศาสนา อนุรักษ์ศิลปะ วัฒนธรรมและ ขนบธรรมเนียมประเพณี	๔	๓๗๐,๐๐๐	๒๑	๓,๕๑๐,๐๐๐	๑๔	๒,๒๔๕,๐๐๐	๓๙	๖,๑๒๕,๐๐๐
รวม	๑๗	๒,๔๗๐,๐๐๐	๓๗	๖,๐๘๐,๐๐๐	๓๑	๖,๖๑๕,๐๐๐	๘๕	๑๕,๑๖๕,๐๐๐
๔. ยุทธศาสตร์การเสริมสร้างและรักษาความสงบ เรียบร้อย								
๑. ส่งเสริมการป้องกัน บรรเทาสาธารณภัยและความสงบ เรียบร้อย	๗	๕๔๐,๐๐๐	๙	๑,๔๙๐,๐๐๐	๗	๕๔๐,๐๐๐	๒๓	๒,๕๗๐,๐๐๐
๒. การป้องกันและแก้ไขปัญหาเสพติด	๕	๓๔๗,๐๐๐	๕	๓๔๗,๐๐๐	๖	๓๗๗,๐๐๐	๑๖	๑,๐๗๑,๐๐๐
รวม	๑๒	๘๘๗,๐๐๐	๑๔	๑,๘๓๗,๐๐๐	๑๓	๙๑๗,๐๐๐	๓๙	๓,๖๘๑,๐๐๐
รวมทั้งสิ้น	๑๐๔	๔๔,๕๓๑,๐๐๐	๑๘๖	๙๐,๔๒๕,๐๐๐	๑๗๘	๗๖,๕๘๒,๐๐๐	๔๖๘	๒๑๑,๕๓๘,๐๐๐

รายละเอียดโครงการการพัฒนา

แผนพัฒนาสามปี (พ.ศ. ๒๕๕๖ ถึง พ.ศ. ๒๕๕๘) องค์การบริหารส่วนตำบลเกาะรอ

ยุทธศาสตร์ที่ ๑ ยุทธศาสตร์การพัฒนาเศรษฐกิจและคุณภาพชีวิต

แนวทางที่ ๑ ส่งเสริมการพัฒนาอาชีพ

ที่	โครงการ	วัตถุประสงค์	เป้าหมาย (ผลผลิตของ โครงการ)	งบประมาณและที่มา			ผลที่คาดว่าจะได้รับ	หน่วยงาน ที่รับผิดชอบ
				๒๕๕๖ (บาท)	๒๕๕๗ (บาท)	๒๕๕๘ (บาท)		
๑	ส่งเสริมอาชีพการเลี้ยงปลาน้ำจืดใน กระชัง หมู่ที่ ๑ , ๓, ๔,๖	เพื่อพัฒนาคุณภาพการผลิตภาค เกษตร ยกระดับรายได้แก่เกษตรกร	ปลาน้ำจืด จำนวน หมู่บ้านละ ๕ กระชัง	๕๐,๐๐๐ (อบต.)	๕๐,๐๐๐ (อบต.)	๕๐,๐๐๐ (อบต.)	ประชาชนมีคุณภาพชีวิตที่ดี ผลผลิตทางการเกษตรมีคุณภาพ สร้างรายได้แก่ประชาชน	สำนักงาน ปลัด อบต.
๒	ส่งเสริมอาชีพการเลี้ยงเป็ดเทศ หมู่ที่ ๑	เพื่อพัฒนาคุณภาพการผลิตภาค เกษตร ยกระดับรายได้แก่เกษตรกร	เป็ดเทศ จำนวน ๒๐๐ ตัว	-	๕๐,๐๐๐ (อบต.)	๕๐,๐๐๐ (อบต.)	ประชาชนมีคุณภาพชีวิตที่ดี ผลผลิตทางการเกษตรมีคุณภาพ สร้างรายได้แก่ประชาชน	สำนักงาน ปลัด อบต.
๓	ส่งเสริมอาชีพการเลี้ยงไก่พันธุ์ดี หมู่ที่ ๓	เพื่อพัฒนาคุณภาพการผลิตภาค เกษตร ยกระดับรายได้แก่เกษตรกร	ไก่พันธุ์ดี จำนวน ๒๐๐ ตัว	-	๕๐,๐๐๐ (อบต.)	๕๐,๐๐๐ (อบต.)	ประชาชนมีคุณภาพชีวิตที่ดี ผลผลิตทางการเกษตรมีคุณภาพ สร้างรายได้แก่ประชาชน	สำนักงาน ปลัด อบต.
๔	โครงการพัฒนาผลิตภัณฑ์ชุมชนเพื่อ ยกระดับสินค้าหนึ่งตำบลหนึ่งผลิตภัณฑ์ (OTOP)	เพื่อพัฒนามูลค่าเพิ่มของผลิตภัณฑ์ จากกลุ่มอาชีพในท้องถิ่นรองรับ ความต้องการของตลาดและสร้าง รายได้เพิ่ม	จำนวน ๑ โครงการ	๕๐,๐๐๐ (อบต.)	๕๐,๐๐๐ (อบต.)	๕๐,๐๐๐ (อบต.)	สร้างรายได้เพิ่มแก่กลุ่มองค์กรใน ท้องถิ่น กลุ่มองค์กรอาชีพมีความ เข้มแข็ง	สำนักงาน ปลัด อบต.
๕	ส่งเสริมอาชีพการปลูกพืชไร่เพื่อเพิ่ม รายได้ หมู่ ๕	เพื่อพัฒนาคุณภาพการผลิตภาค เกษตร ยกระดับรายได้แก่เกษตรกร	สนับสนุนพืชไร่	-	๕๐,๐๐๐ (อบต.)	๕๐,๐๐๐ (อบต.)	ประชาชนมีคุณภาพชีวิตที่ดี พืชผลทางการเกษตรมีคุณภาพ สร้างรายได้แก่ประชาชน	สำนักงาน ปลัด อบต.

ยุทธศาสตร์ที่ ๑ ยุทธศาสตร์การพัฒนาเศรษฐกิจและคุณภาพชีวิต

แนวทางที่ ๑ ส่งเสริมการพัฒนาอาชีพ

ที่	โครงการ	วัตถุประสงค์	เป้าหมาย (ผลผลิตของ โครงการ)	งบประมาณและที่มา			ผลที่คาดว่าจะได้รับ	หน่วยงาน ที่รับผิดชอบ
				๒๕๕๖ (บาท)	๒๕๕๗ (บาท)	๒๕๕๘ (บาท)		
๖	โครงการส่งเสริมอาชีพกลุ่มแม่บ้านในตำบลเกระอ	เพื่อสนับสนุนการเพิ่มรายได้ให้แก่ประชาชนในตำบล	กลุ่มแม่บ้าน ม.๑-๗	๕๐,๐๐๐ (อบต.)	๕๐,๐๐๐ (อบต.)	๕๐,๐๐๐ (อบต.)	ประชาชนได้ใช้เวลาว่างให้เกิดประโยชน์และเพิ่มรายได้ให้แก่ประชาชนในตำบล	สำนักงาน ปลัด อบต.
๗	โครงการส่งเสริมอาชีพกลุ่มเยาวชนในตำบลเกระอเยาวชน	เพื่อสนับสนุนการเพิ่มรายได้ให้แก่เยาวชนในตำบลเกระอ	กลุ่มเยาวชน ม.๑-๗	๑๕๐,๐๐๐ (อบต.)	๑๕๐,๐๐๐ (อบต.)	๑๕๐,๐๐๐ (อบต.)	เยาวชนได้ใช้เวลาว่างให้เกิดประโยชน์และเพิ่มรายได้ให้แก่กลุ่มเยาวชนในตำบล	สำนักงาน ปลัด อบต.
๘	โครงการจัดซื้อวัสดุวิทยาศาสตร์และการแพทย์ (ซื้อยาปฏิชีวนะในการรักษาพยาบาลสัตว์ ป่วยเป็นโรคในตำบลเกระอ)	เพื่อการรักษาพยาบาลสัตว์ ที่ป่วยเป็นโรคในตำบลเกระอ	จำนวน ๑ โครงการ	๕๐,๐๐๐ (อบต.)	๕๐,๐๐๐ (อบต.)	๕๐,๐๐๐ (อบต.)	เพื่อสัตว์เลี้ยงของประชาชนไม่ป่วยเป็นโรค	สำนักงาน ปลัด อบต.
๙	โครงการ ส่งเสริมอาชีพแก่เยาวชนเลี้ยงปลา ดุกในบ่อซีเมนต์ ๑๕ ราย หมู่ที่ ๓,๔	เพื่อพัฒนาคุณภาพการผลิตภาคเกษตร ยกระดับรายได้แก่เกษตรกร	ปลาดุก จำนวน รายละเอียด ๑๐๐ ตัว	-	-	๓๐,๐๐๐ (อบต.)	ประชาชนมีคุณภาพชีวิตที่ดี ผลผลิตทางการเกษตรมีคุณภาพ สร้างรายได้แก่ประชาชน	สำนักงาน ปลัด อบต.
๑๐	โครงการส่งเสริมอาชีพการเลี้ยงนกกระทา ให้แก่กลุ่มเยาวชน หมู่ ๔	เพื่อพัฒนาคุณภาพการผลิตภาคเกษตร ยกระดับรายได้แก่เกษตรกร	นกกระทา จำนวน ๑๐๐ ตัว	-	๕๐,๐๐๐ (อบต.)	๕๐,๐๐๐ (อบต.)	ประชาชนมีคุณภาพชีวิตที่ดี ผลผลิตทางการเกษตรมีคุณภาพ สร้างรายได้แก่ประชาชน	สำนักงาน ปลัด อบต.
๑๑	โครงการซ่อมแซมครุภัณฑ์กลุ่มตัดเย็บ กลุ่มสตรี หมู่ ๔	สนับสนุนอาชีพและยกระดับรายได้ให้กับ ครอบครัวยากจน	จำนวน ๑ โครงการ	-	๑๐,๐๐๐ (อบต.)	-	สามารถยกระดับรายได้ให้กับ ครอบครัวยากจน	สำนักงาน ปลัด อบต.

ยุทธศาสตร์ที่ ๑ ยุทธศาสตร์การพัฒนาเศรษฐกิจและคุณภาพชีวิต

แนวทางที่ ๑ ส่งเสริมการพัฒนาอาชีพ

ที่	โครงการ	วัตถุประสงค์	เป้าหมาย (ผลผลิตของ โครงการ)	งบประมาณและที่มา			ผลที่คาดว่าจะได้รับ	หน่วยงาน ที่รับผิดชอบ
				๒๕๕๖ (บาท)	๒๕๕๗ (บาท)	๒๕๕๘ (บาท)		
๑๒	โครงการสนับสนุนเศรษฐกิจพอเพียง	เพื่อสนับสนุนเศรษฐกิจพอเพียง	จำนวน ๑ โครงการ	๑๕๐,๐๐๐ (อบต.)	๑๕๐,๐๐๐ (อบต.)	๑๕๐,๐๐๐ (อบต.)	ประชาชนสามารถเรียนรู้ เศรษฐกิจพอเพียง	สำนักงานปลัด อบต.
๑๓	โครงการส่งเสริมอาชีพกลุ่มทำปุ๋ยชีวภาพ	เพื่อลดต้นทุนในการผลิต ภาคเกษตรและแก้ไขปัญหา มลพิษสิ่งแวดล้อม	ราษฎร ม.๑-๗	๑๐,๐๐๐ (อบต.)	๑๐,๐๐๐ (อบต.)	๑๐,๐๐๐ (อบต.)	ประชาชนมีคุณภาพชีวิตที่ดีพืชผล ทางการเกษตรมีคุณภาพ สร้าง รายได้แก่ประชาชน และปัญหา มลพิษสิ่งแวดล้อมลดลง	สำนักงานปลัด อบต.
๑๔	โครงการชุดบ่อเลี้ยงปลาเพื่อส่งเสริมอาชีพ ให้แก่ราษฎรในตำบลเกาะรอ ม.๑-๗	เพื่อพัฒนาคุณภาพการผลิตภาค เกษตร ยกกระดับรายได้แก่เกษตรกร	ราษฎร ม.๑-๗ จำนวน ๗ บ่อ	-	๑,๐๐๐,๐๐๐ (อบต.)	-	ประชาชนมีคุณภาพชีวิตที่ดี ผลผลิตทางการเกษตรมีคุณภาพ สร้างรายได้แก่ประชาชน	สำนักงานปลัด อบต.
๑๕	โครงการทัศนศึกษากลุ่มสตรีและกลุ่ม แม่บ้านในตำบลเกาะรอ	เพื่อพัฒนาฝีมือแรงงานพัฒนาการ ยกระดับรายได้ของกลุ่มอาชีพ ใน ท้องถิ่น	ม.๑-๗	-	๑๐๐,๐๐๐ (อบต.)	๑๐๐,๐๐๐ (อบต.)	กลุ่มอาชีพ ในท้องถิ่น มีคุณภาพ ชีวิตที่ดีขึ้น มีรายได้เพิ่มขึ้น ท้องถิ่นมีความเข้มแข็ง	สำนักงาน ปลัด อบต.
๑๖	โครงการจัดซื้อเตาแก๊สเพื่อจัดทำกล้วย ฉาบให้แก่กลุ่มแม่บ้าน ม.๓	เพื่อพัฒนาคุณภาพการผลิตภาค เกษตร ยกกระดับรายได้แก่เกษตรกร	จำนวน ๔ เตา	-	๑๒๐,๐๐๐ (อบต.)	-	ประชาชนมีคุณภาพชีวิตที่ดี ผลผลิตทางการเกษตรมีคุณภาพ สร้างรายได้แก่ประชาชน	สำนักงานปลัด อบต.
๑๗	โครงการส่งเสริมการปลูกสับปะรดเกาะรอ	เพื่อส่งเสริมการใช้พื้นที่ให้มีคุณค่า และส่งเสริมการสร้างรายได้	เกษตรกร ม.๑-๗			๑๒๐,๐๐๐ (อบต.)	เกษตรกรมีรายได้จากการปลูก สับปะรดและมีการใช้พื้นที่ใน เพาะปลูก	สำนักงานปลัด เกษตรอ.รามัน

ยุทธศาสตร์ที่ ๑ ยุทธศาสตร์การพัฒนาเศรษฐกิจและคุณภาพชีวิต

แนวทางที่ ๒. ส่งเสริมสวัสดิการสังคม

ที่	โครงการ	วัตถุประสงค์	เป้าหมาย (ผลผลิตของ โครงการ)	งบประมาณและที่มา			ผลที่คาดว่าจะได้รับ	หน่วยงาน ที่รับผิดชอบ
				๒๕๕๖ (บาท)	๒๕๕๗ (บาท)	๒๕๕๘ (บาท)		
๑	โครงการสงเคราะห์เบี้ยยังชีพผู้สูงอายุ (โครงการถ่ายโอน)	เพื่อพัฒนาคุณภาพชีวิตที่ดีของ ผู้สูงอายุ	ผู้สูงอายุ จำนวน ๘๐ คน	๔๘๐,๐๐๐ (พม.)	๔๘๐,๐๐๐ (พม.)	๔๘๐,๐๐๐ (พม.)	ผู้สูงอายุได้รับกาช่วยเหลือบรรเทาความ เดือดร้อนในการดำรงชีวิตทำให้มีคุณภาพ ชีวิตที่ดีขึ้น	สำนักงาน ปลัด อบต.
๒	โครงการสงเคราะห์เบี้ยยังชีพผู้สูงอายุ ,ผู้พิการ ,ผู้ป่วยเอดส์และ ผู้ด้อยโอกาส ในตำบลเกาะรอ	เพื่อพัฒนาคุณภาพชีวิตที่ดีของ ผู้สูงอายุ ผู้พิการ ผู้ป่วยเอดส์และ ผู้ด้อยโอกาส	ผู้สูงอายุ,ผู้พิการ , ผู้ป่วยเอดส์และ ผู้ด้อยโอกาสใน ตำบลเกาะรอ จำนวน ๕๐๐ คน	๕๐๐,๐๐๐ (อบต.)	๕๐๐,๐๐๐ (อบต.)	๕๐๐,๐๐๐ (อบต.)	ผู้สูงอายุ,ผู้พิการ,ผู้ป่วยเอดส์และ ผู้ด้อยโอกาสได้รับกาช่วยเหลือบรรเทา ความเดือดร้อนในการดำรงชีวิตทำให้มี คุณภาพชีวิตที่ดีขึ้น	สำนักงาน ปลัด อบต.
๓	โครงการสงเคราะห์เบี้ยยังชีพคนพิการ (โครงการถ่ายโอน)	เพื่อพัฒนาคุณภาพชีวิตที่ดีขึ้นของ คนพิการ	คนพิการ ในตำบล จำนวน ๑๓ คน	๗๘,๐๐๐ (พม.)	๗๘,๐๐๐ (พม.)	๗๘,๐๐๐ (พม.)	คนพิการได้รับกาช่วยเหลือบรรเทาความ เดือดร้อนในการดำรงชีวิตทำให้มีคุณภาพ ชีวิตที่ดีขึ้น	สำนักงาน ปลัด อบต.
๔	โครงการส่งเสริมและสนับสนุนการ พัฒนากลุ่มสตรี,แม่บ้าน,เด็กและ เยาวชน	เพื่อเพิ่มศักยภาพของกลุ่มสตรี แม่บ้านในตำบล	กลุ่มสตรี,แม่บ้าน ,เด็กและเยาวชน ม.๑-๗	-	๖๐,๐๐๐ (อบต.)	๖๐,๐๐๐ (อบต.)	กลุ่มสตรี ,แม่บ้านความเข้มแข็ง	สำนักงาน ปลัด อบต.
๕	โครงการพัฒนาศักยภาพ คณะกรรมการศูนย์สงเคราะห์ราษฎร. ๑-๗	เพื่อเพิ่มศักยภาพของ คณะกรรมการศูนย์สงเคราะห์ ราษฎรฯ	จำนวน ๗๐ คน	๓๐,๐๐๐ (อบต.)	๓๐,๐๐๐ (อบต.)	๓๐,๐๐๐ (อบต.)	คณะกรรมการศูนย์มีความรู้ความเข้าใจใน บทบาทหน้าที่	สำนักงาน ปลัด อบต.

ยุทธศาสตร์ที่ ๑ ยุทธศาสตร์การพัฒนาเศรษฐกิจและคุณภาพชีวิต

แนวทางที่ ๒. ส่งเสริมสวัสดิการสังคม

ที่	โครงการ	วัตถุประสงค์	เป้าหมาย (ผลผลิตของ โครงการ)	งบประมาณและที่มา			ผลที่คาดว่าจะได้รับ	หน่วยงาน ที่รับผิดชอบ
				๒๕๕๖ (บาท)	๒๕๕๗ (บาท)	๒๕๕๘ (บาท)		
๖	โครงการซ่อมแซมที่อยู่อาศัยให้กับประชาชน ในตำบลเกษร	เพื่อพัฒนาคุณภาพชีวิตที่ดีขึ้นของ ผู้มีรายได้น้อย,ผู้พิการ,ผู้สูงอายุ ในตำบลเกษร	ผู้มีรายได้น้อย,ผู้พิการ ,ผู้สูงอายุ ม.๑-๗	๑๔๐,๐๐๐ (อบต.)	๑๔๐,๐๐๐ (อบต.)	๑๔๐,๐๐๐ (อบต.)	ผู้ยากไร้ในตำบลเกษรมีคุณภาพ ชีวิตที่ดีขึ้น	สำนักงาน ปลัด อบต.
๗	โครงการจัดซื้อแว่นสายตาให้แก่ผู้สูงอายุใน ตำบลเกษร หมู่ ๑-๗	เพื่อให้ผู้สูงอายุมีความเป็นอยู่ที่ดี ขึ้น	ผู้สูงอายุ ม.๑-๗	-	๑,๐๐๐,๐๐๐ (อบต.)	-	ผู้สูงอายุมีคุณภาพชีวิตที่ดีขึ้น	สำนักงาน ปลัด อบต.
๘	โครงการสนับสนุนทุนการศึกษาให้แก่เด็ก กำพร้าในตำบลเกษร	เพื่อส่งเสริมการพัฒนาการศึกษา แก่เด็กกำพร้าในตำบล	เด็กกำพร้า ม.๑-๗	-	-	๕๐๐,๐๐๐ (อบต.)	เด็กกำพร้าได้เข้ารับการศึกษาระดับ มัธยมศึกษาที่เหมาะสมกับวัยและ สามารถดำรงชีวิตอยู่ร่วมกับผู้อื่น อย่างมีความสุขและเพิ่มบุคลากรที่ ดีในการพัฒนาท้องถิ่น	สำนักงาน ปลัด อบต.
๙	โครงการบ้านท้องถิ่นไทยเทิดไถ่องคราชน	เพื่อพัฒนาคุณภาพชีวิตที่ดีของผู้ ยากไร้	ก่อสร้าง ซ่อมแซม บ้านพักอาศัยแก่ผู้ ยากไร้ตำบลเกษร ม.๑-๗	๑๐๐,๐๐๐ (อบต.)	๑๐๐,๐๐๐ (อบต.)	๑๐๐,๐๐๐ (อบต.)	ผู้ยากไร้ในตำบลเกษรได้รับการ ช่วยเหลือให้มีคุณภาพชีวิตที่ดีขึ้น	สำนักงาน ปลัด อบต.
๑๐	โครงการส่งเสริมความรู้เรื่องการพิทักษ์และ คุ้มครองสิทธิสตรี	เพื่อส่งเสริมให้บุคคลในครอบครัว ผู้นำชุมชน กลุ่มสตรีในพื้นที่มี ความรู้ความเข้าใจเกี่ยวกับ กฎหมายต่าง ๆ ที่เกี่ยวข้อง	ผู้นำชุมชน /กลุ่มสตรี ในพื้นที่	๕๐,๐๐๐ (อบต.)	๕๐,๐๐๐ (อบต.)	๕๐,๐๐๐ (อบต.)	ผู้นำชุมชน /กลุ่มสตรีในพื้นที่มี ความรู้ ความเข้าใจ และ เห็น ความสำคัญของปัญหาความ รุนแรงต่อสตรี	สำนักงาน ปลัด อบต.

ยุทธศาสตร์ที่ ๑ ยุทธศาสตร์การพัฒนาเศรษฐกิจและคุณภาพชีวิต

แนวทางที่ ๓. ส่งเสริมการศึกษาในระบบและนอกระบบและตามอัธยาศัย

ที่	โครงการ	วัตถุประสงค์	เป้าหมาย (ผลผลิตของ โครงการ)	งบประมาณและที่มา			ผลที่คาดว่าจะได้รับ	หน่วยงาน ที่รับผิดชอบ
				๒๕๕๖ (บาท)	๒๕๕๗ (บาท)	๒๕๕๘ (บาท)		
๑	โครงการปรับปรุงซ่อมแซมก่อสร้างอาคาร ตาดิการพะบุเงาะ หมู่ ๔	เพื่อเพิ่มประสิทธิภาพในการเรียน การสอนของโรงเรียนตาดิการ	๒๓๑ ตร.ม.	-	๒๐๐,๐๐๐ (อบต.)	-	โรงเรียนตาดิการมีประสิทธิภาพในการ จัดการเรียนการสอน	กองโยธา
๒	โครงการซ่อมแซมอาคารเรียนตาดิการีรอ อาตี หมู่ ๔	เพื่อเพิ่มประสิทธิภาพในการเรียน การสอนของโรงเรียนตาดิการ	กว้าง ๘ ม. ยาว ๑๒ เมตร	-	-	๒,๐๐๐,๐๐๐ (อบต./สภ.)	โรงเรียนตาดิการมีประสิทธิภาพในการ จัดการเรียนการสอน	กองโยธา
๓	โครงการส่งเสริมและสนับสนุนการ ดำเนินงาน ของศูนย์พัฒนาเด็กเล็ก	เพื่อพัฒนาการดำเนินงานของศูนย์ เด็กเล็ก	จำนวน ๒ แห่ง	-	๔๐,๐๐๐ (อบต.)	-	เด็กเล็กได้รับการพัฒนามากยิ่งขึ้น	สำนักงาน ปลัด อบต.
๔	โครงการก่อสร้างรั้วโรงเรียนตาดิการ หมู่ ๑	เพื่อเพิ่มประสิทธิภาพในการเรียน การสอนของโรงเรียนตาดิการ	สูง ๒ ม. ยาว ๓๐๐ ม.	-	๓๕๐,๐๐๐ (อบต.)	-	โรงเรียนตาดิการมีประสิทธิภาพในการ จัดการเรียนการสอน	กองโยธา
๕	โครงการก่อสร้างสนามเด็กเล่นประจำ ตำบล	เพื่อเพิ่มประสิทธิภาพในการเรียน การสอนของโรงเรียนตาดิการ	ทั้งตำบล	-	-	๕๐๐,๐๐๐ (อบต.)	โรงเรียนตาดิการมีประสิทธิภาพในการ จัดการเรียนการสอน	กองโยธา
๖	โครงการจัดซื้อวัสดุอุปกรณ์การเรียนการ สอนโรงเรียนตาดิการประจำมัสยิดในตำบล เกาะรอ	เพื่อเพิ่มประสิทธิภาพในการเรียน การสอนของโรงเรียนตาดิการ	ทั้งตำบล	๑๑๐,๐๐๐ (อบต.)	๑๑๐,๐๐๐ (อบต.)	๑๑๐,๐๐๐ (อบต.)	โรงเรียนตาดิการมีประสิทธิภาพในการ จัดการเรียนการสอน	สำนักงาน ปลัด อบต.
๗	โครงการก่อสร้างและปรับปรุงอาคาร โรงเรียนตาดิการ	เพื่อเพิ่มประสิทธิภาพในการเรียน การสอนของโรงเรียนตาดิการ	ทั้งตำบล	-	๕๐๐,๐๐๐ (อบต.)	-	โรงเรียนตาดิการมีประสิทธิภาพในการ จัดการเรียนการสอน	กองโยธา

ยุทธศาสตร์ที่ ๑ ยุทธศาสตร์การพัฒนาเศรษฐกิจและคุณภาพชีวิต

แนวทางที่ ๓. ส่งเสริมการศึกษาในระบบและนอกระบบและตามอัธยาศัย

ที่	โครงการ	วัตถุประสงค์	เป้าหมาย (ผลผลิตของ โครงการ)	งบประมาณและที่มา			ผลที่คาดว่าจะได้รับ	หน่วยงาน ที่รับผิดชอบ
				๒๕๕๖ (บาท)	๒๕๕๗ (บาท)	๒๕๕๘ (บาท)		
๘	โครงการสนับสนุนอาหารเสริม(นม) โรงเรียนในตำบลเกาะรอ	เพื่อส่งเสริมการพัฒนาทางร่างกาย เหมาะสมกับวัยแก่เด็กใน สถานศึกษาในพื้นที่อย่างทั่วถึง	โรงเรียน(สหรั) จำนวน ๕โรงเรียน	๒,๐๐๐,๐๐๐ (อบต./สธ.)	๒,๐๐๐,๐๐๐ (อบต./สธ.)	๒,๐๐๐,๐๐๐ (อบต./สธ.)	เพื่อให้เด็กนักเรียนมีการ พัฒนาการที่เจริญเติบโตสมกับ วัยและสุขภาพอนามัยแข็งแรง เอื้อต่อการเรียนรู้	สำนักงาน ปลัด อบต.
๙	โครงการสนับสนุนอาหารเสริม(นม) ศูนย์ พัฒนาเด็กเล็กในตำบลเกาะรอ	เพื่อส่งเสริมการพัฒนาทางร่างกาย เหมาะสมกับวัยแก่เด็กในศูนย์ พัฒนาเด็กเล็กในพื้นที่อย่างทั่วถึง	ศูนย์พัฒนาเด็กเล็ก จำนวน ๒ ศูนย์	๕๐๐,๐๐๐ อบต./สธ.	๕๐๐,๐๐๐ อบต./สธ.	๕๐๐,๐๐๐ อบต./สธ.	เพื่อให้เด็กนักเรียนมีการ พัฒนาการที่เจริญเติบโตสมกับ วัยและสุขภาพอนามัยแข็งแรง เอื้อต่อการเรียนรู้	สำนักงาน ปลัด อบต.
๑๐	โครงการสนับสนุนอาหารกลางวัน โรงเรียนในตำบลเกาะรอ	เพื่อส่งเสริมการพัฒนาทางร่างกาย เหมาะสมกับวัยแก่เด็กใน สถานศึกษาในพื้นที่อย่างทั่วถึง	โรงเรียน(สหรั) จำนวน ๕โรงเรียน	๒,๕๐๐,๐๐๐ อบต./สธ.	๒,๕๐๐,๐๐๐ อบต./สธ.	๒,๕๐๐,๐๐๐ อบต./สธ.	เพื่อให้เด็กนักเรียนมีการ พัฒนาการที่เจริญเติบโตสมกับ วัยและสุขภาพอนามัยแข็งแรง เอื้อต่อการเรียนรู้	สำนักงาน ปลัด อบต.
๑๑	โครงการสนับสนุนอาหารกลางวันศูนย์ พัฒนาเด็กเล็กในตำบลเกาะรอ	เพื่อส่งเสริมการพัฒนาทางร่างกาย เหมาะสมกับวัยแก่เด็กในศูนย์ พัฒนาเด็กเล็กในพื้นที่อย่างทั่วถึง	ศูนย์พัฒนาเด็กเล็ก จำนวน ๒ ศูนย์	๕๐๐,๐๐๐ อบต./สธ.	๕๐๐,๐๐๐ อบต./สธ.	๕๐๐,๐๐๐ อบต./สธ.	เพื่อให้เด็กนักเรียนมีการ พัฒนาการที่เจริญเติบโตสมกับ วัยและสุขภาพอนามัยแข็งแรง เอื้อต่อการเรียนรู้	สำนักงาน ปลัด อบต.
๑๒	โครงการส่งเสริมและสนับสนุนการสอน จริยธรรมทางศาสนาในมัธยม	เพื่อให้ประชาชนเป็นคนดี มี ศีลธรรม	จำนวน ๑ โครงการ	๒๐,๐๐๐ (อบต.)	๒๐,๐๐๐ (อบต.)	๒๐,๐๐๐ (อบต.)	ประชาชนถือปฏิบัติตามหลัก ศาสนาบัญญัติ	สำนักงาน ปลัด อบต.

ยุทธศาสตร์ที่ ๑ ยุทธศาสตร์การพัฒนาเศรษฐกิจและคุณภาพชีวิต

แนวทางที่ ๓. ส่งเสริมการศึกษาในระบบ นอกระบบและตามอัธยาศัย

ที่	โครงการ	วัตถุประสงค์	เป้าหมาย (ผลผลิตของโครงการ)	งบประมาณและที่มา			ผลที่คาดว่าจะได้รับ	หน่วยงาน ที่รับผิดชอบ
				๒๕๕๖ (บาท)	๒๕๕๗ (บาท)	๒๕๕๘ (บาท)		
๑๓	โครงการจัดงานวันเด็กแห่งชาติ	เพื่อพัฒนาโอกาสทางการศึกษาและพัฒนาทางร่างกายสติปัญญาและสังคมของเด็กอย่างเหมาะสมกับวัยสอดคล้องกับมาตรฐานการศึกษา	โรงเรียน(สพฐ) ๕ โรงเรียนศูนย์พัฒนาเด็กเล็ก ๒ ศูนย์	๑๐๐,๐๐๐ (อบต.)	๑๐๐,๐๐๐ (อบต.)	๑๐๐,๐๐๐ (อบต.)	เด็กได้ร่วมกิจกรรมงานวันเด็กตลอดจนเสริมสร้างความรู้ความสามารถในการสร้างประโยชน์และพัฒนาท้องถิ่น	สำนักงาน ปลัด อบต.
๑๔	โครงการจัดซื้อคัมภีร์อัล-กรุอาน พร้อมความหมายภาษาไทย	เพื่อเพิ่มความรู้ความหมายของคัมภีร์อัล-กรุอาน	จำนวน ๕๐๐ เล่ม	-	๑๕๐,๐๐๐ (อบต.)	-	ประชาชนในตำบลได้รู้ความหมายของคัมภีร์อัล-กรุอานมากขึ้น	สำนักงาน ปลัด อบต.
๑๕	โครงการส่งเสริมการเรียนรู้พหุวัฒนธรรม (ตาดีกา)	เพื่อเพิ่มความรู้เกี่ยวกับศาสนาให้กับเยาวชน	จำนวน ๓๐๐ เล่ม	-	๕๐,๐๐๐ (อบต.)	-	เยาวชนได้รับความรู้เพิ่มขึ้น	สำนักงาน ปลัด อบต.
๑๖	โครงการจัดซื้อสื่อสำหรับพัฒนาเด็กเล็ก	เพื่อเสริมทักษะให้กับเยาวชนในตำบล	จำนวน ๑๐๐ ชุด	๒๐,๐๐๐ (อบต.)	๒๐,๐๐๐ (อบต.)	๒๐,๐๐๐ (อบต.)	เด็กเล็กได้รับความรู้เพิ่มขึ้น	สำนักงาน ปลัด อบต.
๑๗	โครงการตาดีกาสัมพันธ์	เพื่อพัฒนาคุณภาพชีวิตที่ดีของเด็ก เยาวชนในพื้นที่	เด็กและเยาวชน ในตำบล เกาะรอ	๑๐๐,๐๐๐ (อบต.)	๑๐๐,๐๐๐ (อบต.)	๑๐๐,๐๐๐ (อบต.)	เยาวชน ใช้เวลาว่างเป็นประโยชน์และมีความสามัคคีต่อกัน	กองโยธา
๑๘	โครงการปรับปรุงซ่อมแซมก่อสร้างโรงเรียนตาดีกาบูรอิสลาม ม. ๑	เพื่อเพิ่มประสิทธิภาพในการเรียนการสอนของโรงเรียนตาดีกา	๒๓๑ ตร.ม.	-	๒๐๐,๐๐๐ (อบต.)	-	มีสถานที่เรียนที่เพียงพอให้แก่เด็กในโรงเรียนตาดีกา	กองโยธา

ยุทธศาสตร์ที่ ๑ ยุทธศาสตร์การพัฒนาเศรษฐกิจและคุณภาพชีวิต

แนวทางที่ ๓. ส่งเสริมการศึกษาในระบบ นอกระบบและตามอัธยาศัย

ที่	โครงการ	วัตถุประสงค์	เป้าหมาย (ผลผลิตของ โครงการ)	งบประมาณและที่มา			ผลที่คาดว่าจะได้รับ	หน่วยงาน ที่รับผิดชอบ
				๒๕๕๖ (บาท)	๒๕๕๗ (บาท)	๒๕๕๘ (บาท)		
๑๙	โครงการก่อสร้างรั้วศูนย์เด็กเล็ก ม. ๑,๔	เพื่อแสดงอาณาเขตของสถานที่ สาธารณะ	สูง ๒ เมตร ยาว ๓๐๐ เมตร	-	๔๐๐,๐๐๐ (อบต.)	-	ป้องกันการรुकล้ำที่ สาธารณประโยชน์	กองโยธา
๒๐	โครงการซ่อมแซมโรงเรียนตาดิกา มัธยมอดิต้นลูอิสลาม ม. ๓	เพื่อเพิ่มประสิทธิภาพในการเรียน การสอนของโรงเรียนตาดิกา	กว้าง ๖ เมตร ยาว ๑๐ เมตร	-	-	๑,๐๐๐,๐๐๐ (อบต.)	มีสถานที่เรียนที่เพียงพอให้แก่ เด็กในโรงเรียนตาดิกา	กองโยธา
๒๑	โครงการก่อสร้างหอพักโรงเรียนแสงธรรม วิทยา ม. ๔	เพื่อเพิ่มประสิทธิภาพในการเรียน การสอนของโรงเรียนตาดิกา	กว้าง ๔ เมตร ยาว ๑๖ เมตร	-	-	๑,๐๐๐,๐๐๐ (อบต.)	มีสถานที่เรียนที่เพียงพอให้แก่ เด็กในโรงเรียนตาดิกา	กองโยธา
๒๒	โครงการก่อสร้างห้องน้ำ โรงเรียนแสง ธรรมวิทยา ม. ๔	เพื่อเพิ่มประสิทธิภาพในการเรียน การสอนของโรงเรียนตาดิกา	กว้าง ๒ เมตร ยาว ๖ เมตร	-	๕๐,๐๐๐ (อบต.)	-	มีสถานที่เรียนที่เพียงพอให้แก่ เด็กในโรงเรียนตาดิกา	กองโยธา
๒๓	โครงการปรับปรุงซ่อมแซมห้องสมุดเฉลิม พระเกียรติ ม. ๔	เพื่อเพิ่มประสิทธิภาพในการเรียน การสอนของโรงเรียนตาดิกา	กว้าง ๖ เมตร ยาว ๒๔ เมตร	-	๑๐๐,๐๐๐ (อบต.)	-	มีสถานที่เรียนที่เพียงพอให้แก่ เด็กในโรงเรียนตาดิกา	กองโยธา
๒๔	โครงการปรับพื้นที่สนามกีฬาโรงเรียนตาดิ กา หมู่ ๗	เพื่อเพิ่มประสิทธิภาพในการเรียน การสอนของโรงเรียนตาดิกา	กว้าง ๕๐๐ เมตร ยาว ๑๐๐ เมตร	-	-	๑๐๐,๐๐๐ (อบต.)	มีสถานที่เรียนที่เพียงพอให้แก่ เด็กในโรงเรียนตาดิกา	กองโยธา
๒๕	โครงการสนับสนุนการเรียนการสอน โรงเรียนตาดิกาในตำบลเกาะรอ	เพื่อเพิ่มประสิทธิภาพในการเรียน การสอนของโรงเรียนตาดิกา	โรงเรียนตาดิกา ม.๑-๗ จำนวน ๑๑ โรงเรียน	๑,๒๐๐,๐๐๐ (อบต.)	๑,๒๐๐,๐๐๐ (อบต.)	๑,๒๐๐,๐๐๐ (อบต.)	นักเรียนมีอุปกรณ์การเรียนการ สอนที่เพียงพอ	สำนักงาน ปลัด อบต.

ยุทธศาสตร์ที่ ๑ ยุทธศาสตร์การพัฒนาเศรษฐกิจและคุณภาพชีวิต

แนวทางที่ ๓. ส่งเสริมการศึกษาในระบบ นอกระบบและตามอัธยาศัย

ที่	โครงการ	วัตถุประสงค์	เป้าหมาย (ผลผลิตของโครงการ)	งบประมาณและที่มา			ผลที่คาดว่าจะได้รับ	หน่วยงาน ที่รับผิดชอบ
				๒๕๕๖ (บาท)	๒๕๕๗ (บาท)	๒๕๕๘ (บาท)		
๒๖	โครงการจ้างครูในสาขาที่ขาดแคลนให้แก่โรงเรียนในตำบลเกาะรอ	เพื่อจัดการเรียนการสอนให้มีคุณภาพต่อผู้เรียน	จำนวน ๕ โครงการ	-	๗๕,๐๐๐ (อบต.)	-	นักเรียนในตำบลเกาะรอได้รับความรู้ด้านการเรียนเพิ่มขึ้น	สำนักงาน ปลัด อบต.
๒๗	โครงการค่ายจริยธรรมภาคฤดูร้อน	เพื่อส่งเสริมให้นักเรียนมีคุณธรรมจริยธรรมตามหลักอิสลามปลูกฝังหลักธรรมไปใช้ในการดำเนินชีวิต	นักเรียน ม.๑-๓ จำนวน ๑๐๐ คน	-	๓๐,๐๐๐ (อบต.)	-	เพื่อให้นักเรียนได้ใช้เวลาว่างให้เกิดประโยชน์และมีความสามัคคีในการอยู่ร่วมกันอย่างสันติ	สำนักงาน ปลัด อบต.
๒๘	ค่าตอบแทนวิทยากรครู ร.ร.ญาวาฮิสสุนนะห์ (ศูนย์กีรออาตี ประจำบลาเกาะรอ)	เพื่อให้การปฏิบัติงานมีประสิทธิภาพเกิดประสิทธิผล บรรลุตามเป้าหมายและสร้างขวัญและกำลังใจต่อผู้ปฏิบัติงาน	ครูร.ร.ญาวาฮิสสุนนะห์ จำนวน ๖ คน	-	-	๑๐๐,๐๐๐ (อบต.)	ประชาชนมีความพึงพอใจสูงสุดในการเรียนการสอนและเป็นต้นแบบแห่งการเรียนรู้	สำนักงาน ปลัด อบต.
๒๙.	โครงการต่อเติมกันสาดศูนย์พัฒนาเด็กเล็กมัธยมอรุณอรุณ ม.๔	เพื่อเพิ่มประสิทธิภาพในการเรียนการสอนของโรงเรียนตาติกา	๒๓๑ ตร.ม.	๑๐๐,๐๐๐ (อบต.)	-	-	โรงเรียนตาติกามีประสิทธิภาพในการจัดการเรียนการสอน	กองโยธา

ยุทธศาสตร์ที่ ๑ ยุทธศาสตร์การพัฒนาเศรษฐกิจและคุณภาพชีวิต

แนวทางที่ ๔ ส่งเสริมการสาธารณสุข

ที่	โครงการ	วัตถุประสงค์	เป้าหมาย (ผลผลิตของ โครงการ)	งบประมาณและที่มา			ผลที่คาดว่าจะได้รับ	หน่วยงาน ที่รับผิดชอบ
				๒๕๕๖ (บาท)	๒๕๕๗ (บาท)	๒๕๕๘ (บาท)		
๑	โครงการส่งเสริมสุขภาพเพื่อป้องกัน และควบคุมโรคเอดส์	เพื่อให้ประชาชนมีความรู้ความเข้าใจ และป้องกันการติดเชื้อเอดส์	จำนวน ๑ โครงการ	-	๒๐,๐๐๐ (อบต.)	๒๐,๐๐๐ (อบต.)	ประชาชนมีความรู้ความ เข้าใจในโรคเอดส์ละ ๘๐	สำนักงาน ปลัด อบต.
๒	สนับสนุนการพัฒนาศักยภาพ อาสาสมัครสาธารณสุขมูลฐานฯ (อส ม.)	เพื่อพัฒนาประสิทธิภาพการปฏิบัติงาน ของศูนย์สาธารณสุขมูลฐานชุมชนตาม โครงการพัฒนางานสาธารณสุขมูลฐาน ในเขตอบต.	อุดหนุนศูนย์ สาธารณสุขมูลฐาน ชุมชน หมู่ ๑-๗	๗๐,๐๐๐ อบต.	๗๐,๐๐๐ อบต.	๗๐,๐๐๐ อบต.	การปฏิบัติงานของศูนย์ สาธารณสุขมูลฐานชุมชน ในแต่ละหมู่บ้านมี ประสิทธิภาพของการ ทำงานด้านการป้องกัน รักษา พื้นฟูสุขภาพชุมชน เพิ่มขึ้น	สำนักงาน ปลัด อบต.
๓	สนับสนุนงบประมาณให้แก่สถานี อนามัยเกาะรอ ในการดำเนินงาน โครงการเข้าสู่ศูนย์เอื้ออาทร	เพื่อให้เยาวชนได้รับการเข้าสู่ศูนย์ตามศา สนบัญญัติที่ถูกต้องลักษณะ และมี มาตรฐาน	เด็กในตำบล จำนวน ๓๕ คน	๗๐,๐๐๐ (อบต.)	๗๐,๐๐๐ (อบต.)	๗๐,๐๐๐ (อบต.)	เยาวชนได้รับการเข้าสู่ศูนย์ ที่ถูกต้องลักษณะ	สำนักงาน ปลัด อบต.
๔	โครงการประชาชนเกาะรอร่วมใจ ปลอดภัยโรคไข้เลือดออก	เพื่อลดอัตราป่วยด้วยโรคไข้เลือดออก และกำจัดแหล่งเพาะพันธุ์ของโรค ไข้เลือดออก	จำนวน ๑,๒๑๙ หลังคาเรือน	๔๕,๐๐๐ (อบต.)	๔๕,๐๐๐ (อบต.)	๔๕,๐๐๐ (อบต.)	ประชาชนในท้องถิ่นมี คุณภาพชีวิตที่ดีขึ้นและโรค ไข้เลือดออกลดน้อยลง	สำนักงาน ปลัด อบต.
๕	โครงการให้ความรู้เกี่ยวกับการป้องกัน โรคไข้หวัดนก	เพื่อให้ประชาชนมีความรู้ความเข้าใจใน โรคติดต่อ	ประชาชนในตำบล เกาะรอ	-	๓๐,๐๐๐ (อบต.)	๓๐,๐๐๐ (อบต.)	ประชาชนมีความรู้ความ เข้าใจในโรคไข้หวัดนก	สำนักงาน ปลัด อบต.

ยุทธศาสตร์ที่ ๑ ยุทธศาสตร์การพัฒนาเศรษฐกิจและคุณภาพชีวิต

แนวทางที่ ๔ ส่งเสริมการสาธารณสุข

ที่	โครงการ	วัตถุประสงค์	เป้าหมาย (ผลผลิตของ โครงการ)	งบประมาณและที่มา			ผลที่คาดว่าจะได้รับ	หน่วยงาน ที่รับผิดชอบ
				๒๕๕๖ (บาท)	๒๕๕๗ (บาท)	๒๕๕๘ (บาท)		
๖	สนับสนุนงบประมาณเพื่อจัดซื้อวัสดุครุภัณฑ์ด้านสาธารณสุข	เพื่อส่งเสริมการสาธารณสุขในตำบล	จำนวน ๑ ครั้ง	๕๐,๐๐๐ (อบต.)	๕๐,๐๐๐ (อบต.)	๕๐,๐๐๐ (อบต.)	ประชาชนได้รับการบริการด้านสาธารณสุขที่ดี	สำนักงาน ปลัด อบต.
๗.	อุดหนุน สนง.กองทุนประกันสุขภาพระดับท้องถิ่น (โครงการจัดตั้งกองทุนหลักประกันสุขภาพ อบต.)	เพื่อสนับสนุนและส่งเสริมการจัดบริการสาธารณสุขของหน่วยงานหรือสถานบริการอื่น โดยเน้นเรื่องสุขภาพ การป้องกันโรค การฟื้นฟูสมรรถภาพและการรักษาพยาบาลระดับปฐมภูมิ	จำนวน ๑ โครงการ	๙๐,๐๐๐ (อบต./สนง. กองทุนสุขภาพ	-	-	เพื่อให้เด็กกลุ่มแม่และเด็ก ผู้สูงอายุ ผู้พิการ และกลุ่มผู้ป่วยเรื้อรังที่อยู่ในพื้นที่ได้รับการดูแลอย่างทั่วถึง	สำนักงาน ปลัด อบต.
๘.	โครงการผู้สูงอายุหัวใจรักสุขภาพ	๑. เพื่อให้ผู้สูงอายุมีชีวิตอย่างมีคุณภาพ มีทีมปรึกษาเวลามีปัญหา ๒. ผู้สูงอายุสามารถดูแลสุขภาพของตนเองได้ ๓. เพื่อส่งเสริมให้ผู้สูงอายุเกิดการร่วมตัวกันให้เกิดกิจกรรมที่เป็นประโยชน์ในสังคม	ผู้สูงอายุในตำบล จำนวน ๑๔๐ คน	๔๕,๐๐๐ (อบต.)	๔๕,๐๐๐ (อบต.)	-	เพื่อให้ผู้สูงอายุในตำบลเกษรมีสุขภาพอนามัยที่สมบูรณ์แข็งแรง	สำนักงาน ปลัด อบต.
๙.	โครงการช่วยเหลือคนไข้ในพระราชานุเคราะห์สมเด็จพระเทพรัตนราชสุดาฯ สยามบรมราชกุมารี	เพื่อช่วยเหลือและบรรเทาความเดือดร้อนแก่ผู้ด้อยโอกาสในตำบล	ผู้ด้อยโอกาสในตำบล เกษร	๕๐,๐๐๐ (อบต.)	๕๐,๐๐๐ (อบต.)	๕๐,๐๐๐ (อบต.)	เพื่อให้ผู้ด้อยโอกาสในตำบลเกษรมีคุณภาพชีวิตที่ดีขึ้น	สำนักงาน ปลัด อบต.

ยุทธศาสตร์ที่ ๑ ยุทธศาสตร์การพัฒนาเศรษฐกิจและคุณภาพชีวิต

แนวทางที่ ๕. ส่งเสริมการกีฬาและนันทนาการ

ที่	โครงการ	วัตถุประสงค์	เป้าหมาย (ผลผลิตของ โครงการ)	งบประมาณและที่มา			ผลที่คาดว่าจะได้รับ	หน่วยงาน ที่รับผิดชอบ
				๒๕๕๖ (บาท)	๒๕๕๗ (บาท)	๒๕๕๘ (บาท)		
๑	โครงการจัดการแข่งขันกีฬาภายใน อบต.คัพต้านภัยยาเสพติด	เพื่อพัฒนาคุณภาพชีวิตที่ดีของ เยาวชน ประชาชนในพื้นที่และ สร้างภูมิคุ้มกันด้านยาเสพติด	เยาวชน และ ประชาชน ในตำบล เกาะรอ	๗๐,๐๐๐ (อบต.)	๗๐,๐๐๐ (อบต.)	๗๐,๐๐๐ (อบต.)	เยาวชน ประชาชนใช้เวลาว่าง เป็นประโยชน์.ในการเล่นกีฬา ห่างไกลยาเสพติดและสุขภาพ อนามัยแข็งแรงปราศจากโรค	สำนักงาน ปลัด อบต.
๒	อุดหนุน อบต.บาลอ โครงการจัดการ แข่งขันกีฬา อปท. คัพ ครั้งที่ ๖	เพื่อสนับสนุนและส่งเสริมการเล่น กีฬา	เยาวชนและประชาชน ของ อปท.ในอำเภอ รามัน จำนวน ๒,๐๐๐ คน	๓๐,๐๐๐ (อบต.)	-	-	ประชาชนใช้เวลาว่างเป็น ประโยชน์	สำนักงาน ปลัด อบต.
๓	โครงการจัดซื้อวัสดุอุปกรณ์กีฬา ม.๑-๗	เพื่อสนับสนุนและส่งเสริมการเล่น กีฬา	จำนวน ๗ ชุด	๗๐,๐๐๐ (อบต.)	๗๐,๐๐๐ (อบต.)	๗๐,๐๐๐ (อบต.)	ประชาชนมีวัสดุอุปกรณ์ในการ เล่นกีฬา	สำนักงาน ปลัด อบต.
๔	โครงการจัดสร้างลานกีฬา อเนกประสงค์ ม.๑-๗	เพื่อสนับสนุนและส่งเสริมการเล่น กีฬา	กว้าง ๙๐ เมตร ยาว ๑๒๐ เมตร	-	๑๕๐,๐๐๐ (อบต.)	๑๕๐,๐๐๐ (อบต.)	ประชาชนใช้เวลาว่างเป็น ประโยชน์	กองโยธา
๕	โครงการซ่อมแซมและปรับปรุงสนาม กีฬา	เพื่อให้สนามกีฬาสามารถใช้งานได้	กว้าง ๙๐ เมตร ยาว ๑๒๐ เมตร ม.๑-๗	๒๐๐,๐๐๐ (อบต.)	๒๐๐,๐๐๐ (อบต.)	๒๐๐,๐๐๐ (อบต.)	สนามกีฬาอยู่ในสภาพที่ดี	กองโยธา
๖	โครงการก่อสร้างรั้วสนามฟุตบอล ม.๗	เพื่อแสดงอาณาเขตพื้นที่สาธารณะ	สูง ๑.๒ เมตร ยาว ๕๐๐ เมตร	-	-	๖๐๐,๐๐๐ (อบต.)	ป้องกันการรुकู้ที่ สาธารณะประโยชน์	กองโยธา

ยุทธศาสตร์ที่ ๑ ยุทธศาสตร์การพัฒนาเศรษฐกิจและคุณภาพชีวิต

แนวทางที่ ๕. ส่งเสริมการกีฬาและนันทนาการ

ที่	โครงการ	วัตถุประสงค์	เป้าหมาย (ผลผลิตของโครงการ)	งบประมาณและที่มา			ผลที่คาดว่าจะได้รับ	หน่วยงาน ที่รับผิดชอบ
				๒๕๕๖ (บาท)	๒๕๕๗ (บาท)	๒๕๕๘ (บาท)		
๗	โครงการถมดินสนามฟุตบอล อายุ-ท่าธง ม.๗	เพื่อให้สนามกีฬาสามารถใช้งานได้ ยาวนาน	๑๒๐ เมตร	-	-	๔๐๐,๐๐๐ (อบต.)	เพื่อสามารถมีสนามกีฬาที่มี ประสิทธิภาพและอยู่ในสภาพดี พร้อมใช้งาน	กองโยธา
๘	โครงการก่อสร้างศาลาที่พักผ่อน หย่อนใจ และห้องน้ำสาธารณะ พริกอีราแตะ หมู่ที่ ๓	เพื่อให้ประชาชนมีความสะดวกสบาย ในการพักผ่อน	ศาลาที่พัก (๓x๓ เมตร) ห้องน้ำ (๔x๔ เมตร) จำนวน ๔ ห้อง	-	๓๕๐,๐๐๐ อบต.	-	มีสถานที่เพียงพอในการทำกิจกรรม ต่างๆและมีสถานที่พักผ่อนหย่อนใจ	กองโยธา
๙	โครงการถมดินสนามฟุตบอล พะปุงะเจ ม.๔	เพื่อให้สนามกีฬาสามารถใช้งานได้ ยาวนาน	๑๒๐ เมตร	-	-	๕๐๐,๐๐๐ (อบต.)	เพื่อสามารถมีสนามกีฬาที่มี ประสิทธิภาพและอยู่ในสภาพดี พร้อมใช้งาน	กองโยธา
๑๐	โครงการจัดการแข่งขันกีฬาฟุตบอล ด้านยาเสพติดในหมู่ ๑,๓,๔	เพื่อพัฒนาคุณภาพชีวิตที่ดีของ เยาวชน ประชาชนในพื้นที่และสร้าง ภูมิคุ้มกันด้านยาเสพติด	เยาวชนและประชาชน ม. ๑,๓,๔	-	-	๖๐,๐๐๐ (อบต.)	เยาวชน ประชาชนใช้เวลาว่างเป็น ประโยชน์.ในการเล่นกีฬาห่างไกลยา เสพติดและสุขภาพอนามัยแข็งแรง ปราศจากโรค	สำนักงาน ปลัด อบต.
๑๑	โครงการจัดซื้ออุปกรณ์สำหรับ บริหารร่างกายประจำ ม.๓	เพื่อส่งเสริมให้ประชาชนในพื้นที่มี สุขภาพร่างกายที่แข็งแรง	จำนวน ๑ ชุด	-	-	๒๐,๐๐๐ (อบต.)	ประชาชนในหมู่บ้านมีคุณภาพ ชีวิตที่ดีและมีสุขภาพร่างกายที่ แข็งแรง	สำนักงาน ปลัด อบต.
๑๒	โครงการจัดทำประตูฟุตบอล ม.๓	เพื่อสนับสนุนและส่งเสริมการเล่น กีฬา	กว้าง ๗.๓ ม. ยาว ๒.๔ ม.	-	-	๕๐,๐๐๐ (อบต.)	ประชาชนมีวัสดุอุปกรณ์ในการเล่น กีฬา	สำนักงาน ปลัด อบต.

รายละเอียดโครงการการพัฒนา

แผนพัฒนาสามปี (พ.ศ. ๒๕๕๖ ถึง พ.ศ. ๒๕๕๘) องค์การบริหารส่วนตำบลเกาะรอ

ยุทธศาสตร์ที่ ๒ ยุทธศาสตร์การพัฒนาหมู่บ้าน/ชุมชนน่าอยู่

แนวทางที่ ๑. การคมนาคม

ที่	โครงการ	วัตถุประสงค์	เป้าหมาย (ผลผลิตของ โครงการ)	งบประมาณและที่มา			ผลที่คาดว่าจะได้รับ	หน่วยงาน ที่รับผิดชอบ
				๒๕๕๖ (บาท)	๒๕๕๗ (บาท)	๒๕๕๘ (บาท)		
๑	โครงการก่อสร้างถนนหินคลุก (สายเกาะรอ - ป้าย ม. ๑)	เพื่อพัฒนาระบบการคมนาคมขนส่ง ความปลอดภัยในการสัญจรของ ประชาชนในพื้นที่	กว้าง ๔ เมตร ยาว ๑,๐๐๐ เมตร	-	-	๕๐๐,๐๐๐ (อบต.)	ประชาชนสามารถคมนาคมทางบก โดยความสะดวกและปลอดภัยและ โครงสร้างพื้นฐานได้รับการพัฒนา รองรับชุมชนน่าอยู่	กองโยธา
๒	โครงการต่อถนนคอนกรีตเสริมเหล็ก (สายตาหยงกาเซาะ - บาละนาเฮะ ม. ๒)	เพื่อพัฒนาระบบการคมนาคมขนส่ง ความปลอดภัยในการสัญจรของ ประชาชนในพื้นที่	ยาว ๕๐๐ เมตร	-	-	๑,๐๐๐,๐๐๐ (อบต.)	ประชาชนสามารถคมนาคมทางบก โดยความสะดวกและปลอดภัยและ โครงสร้างพื้นฐานได้รับการพัฒนา รองรับชุมชนน่าอยู่	กองโยธา
๓	โครงการก่อสร้างถนนคอนกรีต (สายปูลามอง ม.๖ - ปาแตรายอ ม.๒)	เพื่อพัฒนาระบบการคมนาคมขนส่ง ความปลอดภัยในการสัญจรของ ประชาชนในพื้นที่	กว้าง ๕ เมตร ยาว ๒,๐๐๐ เมตร	-	๘๕๐,๐๐๐ (อบต.)	-	ประชาชนสามารถคมนาคมทางบก โดยความสะดวกและปลอดภัยและ โครงสร้างพื้นฐานได้รับการพัฒนา รองรับชุมชนน่าอยู่	กองโยธา
๔	โครงการก่อสร้างถนนคอนกรีตเสริม เหล็ก (สายปาแตรายอ หมู่ ๒ – กำปังป้อแณ ม.๖)	เพื่อพัฒนาระบบการคมนาคมขนส่ง ความปลอดภัยในการสัญจรของ ประชาชนในพื้นที่	กว้าง ๖ เมตร ยาว ๓,๐๐๐ เมตร	-	๓,๐๐๐,๐๐๐ (อบต.)	-	ประชาชนสามารถคมนาคมทางบก โดยความสะดวกและปลอดภัยและ โครงสร้างพื้นฐานได้รับการพัฒนา รองรับชุมชนน่าอยู่	กองโยธา

ยุทธศาสตร์ที่ ๒ ยุทธศาสตร์การพัฒนาหมู่บ้าน/ชุมชนน่าอยู่

แนวทางที่ ๑. การคมนาคม

ที่	โครงการ	วัตถุประสงค์	เป้าหมาย (ผลผลิตของ โครงการ)	งบประมาณและที่มา			ผลที่คาดว่าจะได้รับ	หน่วยงาน ที่รับผิดชอบ
				๒๕๕๖ (บาท)	๒๕๕๗ (บาท)	๒๕๕๘ (บาท)		
๕	โครงการก่อสร้างถนนคอนกรีตเสริมเหล็กทางเข้าบ่อเนาะปาหงจือนีโอไร ม.๓	เพื่อพัฒนาระบบการคมนาคมขนส่งความปลอดภัยในการสัญจรของประชาชนในพื้นที่	กว้าง ๔ เมตร หนา ๐.๑๕ เมตร ยาว ๑,๕๐๐ เมตร	-	๓๐๐,๐๐๐ (อบต.)	-	ประชาชนสามารถคมนาคมทางบกโดยความสะดวกและปลอดภัยและโครงสร้างพื้นฐานได้รับการพัฒนารองรับชุมชนน่าอยู่	กองโยธา
๖	โครงการก่อสร้างถนนคอนกรีตเสริมเหล็ก(สายพะปู่เงาะ – ปรีโย หมู่ ๔)	เพื่อพัฒนาระบบการคมนาคมขนส่งความปลอดภัยในการสัญจรของประชาชนในพื้นที่	กว้าง ๔ เมตร ยาว ๓,๐๐๐ เมตร หนา ๐.๑๕ เมตร	-	๕๕๐,๐๐๐ (อบต.)	-	ประชาชนสามารถคมนาคมทางบกโดยความสะดวกและปลอดภัยและโครงสร้างพื้นฐานได้รับการพัฒนารองรับชุมชนน่าอยู่	กองโยธา
๗	โครงการถมดินข้างคอนกรีต (สายพะปู่เงาะ - ดันหยงกาบู หมู่ ๔)	เพื่อพัฒนาระบบการคมนาคมขนส่งความปลอดภัยในการสัญจรของประชาชนในพื้นที่	กว้าง ๔ เมตร ยาว ๓,๐๐๐ เมตร	-	-	๕๕๐,๐๐๐ (อบต.)	ประชาชนสามารถคมนาคมทางบกโดยความสะดวกและปลอดภัยและโครงสร้างพื้นฐานได้รับการพัฒนารองรับชุมชนน่าอยู่	กองโยธา
๘	โครงการก่อสร้างถนนคอนกรีตเสริมเหล็ก (สายฮูแตปาโยทางไปศาลาขาว หมู่ ๗)	เพื่อพัฒนาระบบการคมนาคมขนส่ง ความปลอดภัยในการสัญจรของประชาชนในพื้นที่	กว้าง ๔ เมตร ยาว ๕๐๐ เมตร หนา ๐.๑๕ เมตร	-	๕๐๐,๐๐๐ (อบต.)	-	ประชาชนสามารถคมนาคมทางบกโดยความสะดวกและปลอดภัยและโครงสร้างพื้นฐานได้รับการพัฒนารองรับชุมชนน่าอยู่	กองโยธา
๙	โครงการบุกเบิกถนน (สายตะโละฮาแซ - แม่น้ำสายบุรี ม.๗)	เพื่อพัฒนาระบบการคมนาคมขนส่ง ความปลอดภัยในการสัญจรของประชาชนในพื้นที่	กว้าง ๖ เมตร ยาว ๔๐๐ เมตร หนา ๐.๑๕ เมตร	-	-	๔๐๐,๐๐๐ (อบต.)	ประชาชนสามารถคมนาคมทางบกโดยความสะดวกและปลอดภัยและโครงสร้างพื้นฐานได้รับการพัฒนารองรับชุมชนน่าอยู่	กองโยธา

ยุทธศาสตร์ที่ ๒ ยุทธศาสตร์การพัฒนาหมู่บ้าน/ชุมชนน่าอยู่

แนวทางที่ ๑. การคมนาคม

ที่	โครงการ	วัตถุประสงค์	เป้าหมาย (ผลผลิตของ โครงการ)	งบประมาณและที่มา			ผลที่คาดว่าจะได้รับ	หน่วยงาน ที่รับผิดชอบ
				๒๕๕๖ (บาท)	๒๕๕๗ (บาท)	๒๕๕๘ (บาท)		
๑๐	โครงการบุกเบิกถนน (สายภูแบ่จืออเนาะ - บ้านบาโงยกาบู ม.๔)	เพื่อพัฒนาระบบการคมนาคม ขนส่ง ความปลอดภัยในการ สัญจรของประชาชนในพื้นที่	กว้าง ๖ เมตร ยาว ๕๐๐ เมตร หนา ๐.๑๕ เมตร	๒๕๖,๐๐๐ (อบต.)	-	-	ประชาชนสามารถคมนาคมทางบก โดยความสะดวกและปลอดภัยและ โครงสร้างพื้นฐานได้รับการพัฒนา รองรับชุมชนน่าอยู่	กองโยธา
๑๑	โครงการบุกเบิกถนน (สายอายุงกือจี้ - กำปงปือแน ม.๕)	เพื่อพัฒนาระบบการคมนาคม ขนส่ง ความปลอดภัยในการ สัญจรของประชาชนในพื้นที่	กว้าง ๔ เมตร ยาว ๘๐๐ เมตร หนา ๐.๑๕ เมตร	-	๖๐๐,๐๐๐ (อบต.)	-	ประชาชนสามารถคมนาคมทางบก โดยความสะดวกและปลอดภัยและ โครงสร้างพื้นฐานได้รับการพัฒนา รองรับชุมชนน่าอยู่	กองโยธา
๑๒	โครงการปรับปรุงถนนหินคลุก (สายบาโงปูโละ-ดาแลกาปง ม.๗)	เพื่อพัฒนาระบบการคมนาคม ขนส่ง ความปลอดภัยในการ สัญจรของประชาชนในพื้นที่	กว้าง ๗ เมตร ยาว ๑,๐๐๐ เมตร หนา ๐.๑๕ เมตร	๒๐๐,๐๐๐ (อบต.)	-	-	ประชาชนสามารถคมนาคมทางบก โดยความสะดวกและปลอดภัยและ โครงสร้างพื้นฐานได้รับการพัฒนา รองรับชุมชนน่าอยู่	กองโยธา
๑๓	โครงการก่อสร้างถนนคอนกรีตเสริม เหล็ก (สายดาเฮ - โตะกายอ ม.๕)	เพื่อพัฒนาระบบการคมนาคม ขนส่ง ความปลอดภัยในการ สัญจรของประชาชนในพื้นที่	กว้าง ๔ เมตร ยาว ๑,๕๐๐ เมตร หนา ๐.๑๕ เมตร	-	๒,๐๐๐,๐๐๐ (อบต.)	-	ประชาชนสามารถคมนาคมทางบก โดยความสะดวกและปลอดภัยและ โครงสร้างพื้นฐานได้รับการพัฒนา รองรับชุมชนน่าอยู่	กองโยธา
๑๔	โครงการก่อสร้างถนนลาดยาง (สายสี่แยกโต๊ะทอง -เขตอ.กะพ้อ ม.๕)	เพื่อพัฒนาระบบการคมนาคม ขนส่ง ความปลอดภัยในการ สัญจรของประชาชนในพื้นที่	กว้าง ๓ เมตร ยาว ๖๐๐ เมตร หนา ๐.๑๕ เมตร		-	๑,๙๐๔,๐๐๐ (อบต.)	ประชาชนสามารถคมนาคมทางบก โดยความสะดวกและปลอดภัยและ โครงสร้างพื้นฐานได้รับการพัฒนา รองรับชุมชนน่าอยู่	กองโยธา

ยุทธศาสตร์ที่ ๒ ยุทธศาสตร์การพัฒนาหมู่บ้าน/ชุมชนน่าอยู่

แนวทางที่ ๑. การคมนาคม

ที่	โครงการ	วัตถุประสงค์	เป้าหมาย (ผลผลิตของ โครงการ)	งบประมาณและที่มา			ผลที่คาดว่าจะได้รับ	หน่วยงาน ที่รับผิดชอบ
				๒๕๕๖ (บาท)	๒๕๕๗ (บาท)	๒๕๕๘ (บาท)		
๑๕	โครงการก่อสร้างถนนคอนกรีตเสริมเหล็ก(สายบ้านลาเตะ ละมะ – บ้านเขาเตะ หมู่ ๖)	เพื่อพัฒนาระบบการคมนาคมขนส่ง ความปลอดภัยในการสัญจรของประชาชนในพื้นที่	กว้าง ๔ เมตร ยาว ๓๐๐ เมตร หนา ๐.๑๕ เมตร	-	๕๐๐,๐๐๐ (อบต.)	-	ประชาชนสามารถคมนาคมทางบกโดยความสะดวกและปลอดภัยและ โครงสร้างพื้นฐานได้รับการพัฒนา รองรับชุมชนน่าอยู่	กองโยธา
๑๖	โครงการก่อสร้างถนนคอนกรีตเสริมเหล็ก(ทางเข้าปอเนาะจากถนนใหญ่ – กุโบร์ ม. ๖	เพื่อพัฒนาระบบการคมนาคมขนส่ง ความปลอดภัยในการสัญจรของประชาชนในพื้นที่	กว้าง ๔ เมตร ยาว ๕๐๐ เมตร หนา ๐.๑๕ เมตร	-	-	๕,๐๐๐,๐๐๐ (อบต.)	ประชาชนสามารถคมนาคมทางบกโดยความสะดวกและปลอดภัยและ โครงสร้างพื้นฐานได้รับการพัฒนา รองรับชุมชนน่าอยู่	กองโยธา
๑๗	โครงการก่อสร้างถนนหินคลุก (สายกุโบร์- ตะโละราวอ ม.๖)	เพื่อพัฒนาระบบการคมนาคมขนส่ง ความปลอดภัยในการสัญจรของประชาชนในพื้นที่	กว้าง ๓ เมตร ยาว ๒,๕๐๐ เมตร หนา ๐.๑๕ เมตร	-	๘๐๐,๐๐๐ (อบต.)	-	ประชาชนสามารถคมนาคมทางบกโดยความสะดวกและปลอดภัยและ โครงสร้างพื้นฐานได้รับการพัฒนา รองรับชุมชนน่าอยู่	กองโยธา
๑๘	โครงการก่อสร้างถนนลาดยาง (สายปรีโย – บาโงฮูเตปาแน ม. ๔)	เพื่อพัฒนาระบบการคมนาคมขนส่ง ความปลอดภัยในการสัญจรของประชาชนในพื้นที่	กว้าง ๔ เมตร ยาว ๓,๐๐๐ เมตร หนา ๐.๑๕ เมตร	-	-	๗,๒๐๐,๐๐๐ (อบต/สถ.)	ประชาชนสามารถคมนาคมทางบกโดยความสะดวกและปลอดภัยและ โครงสร้างพื้นฐานได้รับการพัฒนา รองรับชุมชนน่าอยู่	กองโยธา
๑๙	โครงการก่อสร้างถนนคอนกรีตเสริมเหล็ก (สายปอเนาะ - สนามฟุตบอล ม.๖)	เพื่อพัฒนาระบบการคมนาคมขนส่งความปลอดภัยในการสัญจรของประชาชนในพื้นที่	กว้าง ๔ เมตร ยาว ๒๕๐ เมตร หนา ๐.๑๕ เมตร	-	๓๐๐,๐๐๐ (อบต.)	-	ประชาชนสามารถคมนาคมทางบกโดยความสะดวกและปลอดภัยและ โครงสร้างพื้นฐานได้รับการพัฒนา รองรับชุมชนน่าอยู่	กองโยธา

ยุทธศาสตร์ที่ ๒ ยุทธศาสตร์การพัฒนาหมู่บ้าน/ชุมชนน่าอยู่

แนวทางที่ ๑. การคมนาคม

ที่	โครงการ	วัตถุประสงค์	เป้าหมาย (ผลผลิตของ โครงการ)	งบประมาณและที่มา			ผลที่คาดว่าจะได้รับ	หน่วยงาน ที่รับผิดชอบ
				๒๕๕๖ (บาท)	๒๕๕๗ (บาท)	๒๕๕๘ (บาท)		
๒๐	โครงการ บุกเบิกถนน (สายกำแพงบือแน – ปาเซบูโละ ม. ๕)	เพื่อพัฒนาระบบการคมนาคมขนส่ง ความปลอดภัยในการสัญจรของ ประชาชนในพื้นที่	กว้าง ๔ เมตร ยาว ๘๐๐ เมตร หนา ๐.๑๕ เมตร	-	๖๐๐,๐๐๐ (อบต.)	-	ประชาชนสามารถคมนาคมทาง บกโดยความสะดวกและปลอดภัย และโครงสร้างพื้นฐานได้รับการ พัฒนารองรับชุมชนน่าอยู่	กองโยธา
๒๑	โครงการก่อสร้างถนนคอนกรีตเสริม เหล็ก (สายบ้านกำแพง ม.๗)	เพื่อพัฒนาระบบการคมนาคมขนส่ง ความปลอดภัยในการสัญจรของ ประชาชนในพื้นที่	กว้าง ๔ เมตร ยาว ๘๐๐ เมตร หนา ๐.๑๕ เมตร	-	๘๐๐,๐๐๐ (อบต.)	-	ประชาชนสามารถคมนาคมทาง บกโดยความสะดวกและปลอดภัย และโครงสร้างพื้นฐานได้รับการ พัฒนารองรับชุมชนน่าอยู่	กองโยธา
๒๒	โครงการยกระดับถนน (สายสามแยกกุโบร์ – พรู ม.๗)	เพื่อพัฒนาระบบการคมนาคมขนส่ง ความปลอดภัยในการสัญจรของ ประชาชนในพื้นที่	กว้าง ๔ เมตร ยาว ๒๐๐ เมตร	-	-	๕๐๐,๐๐๐ (อบต.)	ประชาชนสามารถคมนาคมทาง บกโดยความสะดวกและปลอดภัย และโครงสร้างพื้นฐานได้รับการ พัฒนารองรับชุมชนน่าอยู่	กองโยธา
๒๓	โครงการซ่อมแซมถนน,สิ่งก่อสร้างอื่นๆ ที่ชำรุดเสียหายในตำบล	เพื่อพัฒนาระบบการคมนาคมขนส่ง ความปลอดภัยในการสัญจรของ ประชาชนในพื้นที่	๑๐ สาย ม. ๑,๓,๔,๕,๗	๔๕๐,๐๐๐ (อบต.)	๔๕๐,๐๐๐ (อบต.)	๔๕๐,๐๐๐ (อบต.)	ประชาชนสามารถคมนาคมทาง บกโดยความสะดวกและปลอดภัย และโครงสร้างพื้นฐานได้รับการ พัฒนารองรับชุมชนน่าอยู่	กองโยธา
๒๔	โครงการก่อสร้างถนน คสล.หลังอนามัย หมู่ที่ ๑	เพื่อพัฒนาระบบการคมนาคมขนส่ง ความปลอดภัยในการสัญจรของ ประชาชนในพื้นที่	กว้าง ๔ เมตร ยาว ๘๐ เมตร หนา ๐.๑๕ เมตร	-	๒๐๐,๐๐๐ (อบต.)	-	ประชาชนสามารถคมนาคมทาง บกโดยความสะดวกและปลอดภัย และโครงสร้างพื้นฐานได้รับการ พัฒนารองรับชุมชนน่าอยู่	กองโยธา

ยุทธศาสตร์ที่ ๒ ยุทธศาสตร์การพัฒนาหมู่บ้าน/ชุมชนน่าอยู่

แนวทางที่ ๑. การคมนาคม

ที่	โครงการ	วัตถุประสงค์	เป้าหมาย (ผลผลิตของ โครงการ)	งบประมาณและที่มา			ผลที่คาดว่าจะได้รับ	หน่วยงาน ที่รับผิดชอบ
				๒๕๕๖ (บาท)	๒๕๕๗ (บาท)	๒๕๕๘ (บาท)		
๒๕	โครงการทางป่าสองข้างถนน (สายป่าแตรายอ ม. ๒- ตาเนาะบูโยะ ม. ๓)	เพื่อพัฒนาระบบการคมนาคมขนส่ง ความปลอดภัยในการสัญจรของ ประชาชนในพื้นที่	๕,๐๐๐ เมตร	-	-	๒๐,๐๐๐ (อบต.)	ประชาชนสามารถคมนาคมทางบก โดยความสะดวกและปลอดภัยและ โครงสร้างพื้นฐานได้รับการพัฒนา รองรับชุมชนน่าอยู่	กองโยธา
๒๖	โครงการบุกเบิกถนน (สายภูแบปาลัส - เกะรอโน ม.๗)	เพื่อพัฒนาระบบการคมนาคมขนส่ง ความปลอดภัยในการสัญจรของ ประชาชนในพื้นที่	กว้าง ๖ เมตร ยาว ๗๐๐ เมตร หนา ๐.๑๕ เมตร	๖๗๒,๐๐๐ (อบต.)	-	-	ประชาชนสามารถคมนาคมทางบก โดยความสะดวกและปลอดภัยและ โครงสร้างพื้นฐานได้รับการพัฒนา รองรับชุมชนน่าอยู่	กองโยธา
๒๗	โครงการก่อสร้างถนน คสล. (สายต้นขี้เหล็ก - บ้านปลายทาง ม. ๖)	เพื่อพัฒนาระบบการคมนาคมขนส่ง ความปลอดภัยในการสัญจรของ ประชาชนในพื้นที่	กว้าง ๔ เมตร ยาว ๕๐๐ เมตร หนา ๐.๑๕ เมตร	-	-	๗๐๐,๐๐๐ (อบต.)	ประชาชนสามารถคมนาคมทางบก โดยความสะดวกและปลอดภัยและ โครงสร้างพื้นฐานได้รับการพัฒนา รองรับชุมชนน่าอยู่	กองโยธา
๒๘	โครงการก่อสร้างถนนคอนกรีตเสริม เหล็ก (สายบ้านโกะแก ม.๗)	เพื่อพัฒนาระบบการคมนาคมขนส่ง ความปลอดภัยในการสัญจรของ ประชาชนในพื้นที่	กว้าง ๖ เมตร ยาว ๗๐๐ เมตร หนา ๐.๑๕ เมตร	๗๐๐,๐๐๐ (อบต.)	-	-	ประชาชนสามารถคมนาคมทางบก โดยความสะดวกและปลอดภัยและ โครงสร้างพื้นฐานได้รับการพัฒนา รองรับชุมชนน่าอยู่	กองโยธา
๒๙	โครงการปรับปรุงถนน (บ้านป่าแตรายอ - ตัวฝายชลประทาน ป่าแตรายอ)	เพื่อพัฒนาระบบการคมนาคมขนส่ง ความปลอดภัยในการสัญจรของ ประชาชนในพื้นที่	กว้าง ๘ เมตร ยาว ๒,๐๐๐ เมตร หนา ๐.๑๕ เมตร	-	๑,๕๐๐,๐๐๐ (อบต.)	-	ประชาชนสามารถคมนาคมทางบก โดยความสะดวกและปลอดภัยและ โครงสร้างพื้นฐานได้รับการพัฒนา รองรับชุมชนน่าอยู่	กองโยธา

ยุทธศาสตร์ที่ ๒ ยุทธศาสตร์การพัฒนาหมู่บ้าน/ชุมชนน่าอยู่

แนวทางที่ ๑. การคมนาคม

ที่	โครงการ	วัตถุประสงค์	เป้าหมาย (ผลผลิตของ โครงการ)	งบประมาณและที่มา			ผลที่คาดว่าจะได้รับ	หน่วยงาน ที่รับผิดชอบ
				๒๕๕๖ (บาท)	๒๕๕๗ (บาท)	๒๕๕๘ (บาท)		
๓๐	โครงการบุกเบิกถนนทางขึ้นภูเขา	เพื่อพัฒนาระบบการคมนาคมขนส่ง ความปลอดภัยในการสัญจรของ ประชาชนในพื้นที่	กว้าง ๕ เมตร ยาว ๕๐๐ เมตร หนา ๐.๑๕ เมตร	๔๐๐,๐๐๐ (อบต.)	-	-	ประชาชนสามารถคมนาคมทางบก โดยความสะดวกและปลอดภัยและ โครงสร้างพื้นฐานได้รับการพัฒนา รองรับชุมชนน่าอยู่	กองโยธา
๓๑	โครงการก่อสร้างถนนหินคลุก (สายพะปุงเงาะ-กูแบตาแล ม.๑)	เพื่อพัฒนาระบบการคมนาคมขนส่ง ความปลอดภัยในการสัญจรของ ประชาชนในพื้นที่	กว้าง ๘ เมตร ยาว ๒,๐๐๐ เมตร หนา ๐.๑๕ เมตร	-	-	๗๐๐,๐๐๐ (อบต.)	ประชาชนสามารถคมนาคมทางบก โดยความสะดวกและปลอดภัยและ โครงสร้างพื้นฐานได้รับการพัฒนา รองรับชุมชนน่าอยู่	กองโยธา
๓๒	โครงการก่อสร้างถนนหินคลุก (สายจือ แรบแดง - ลูโปะแม ม.๑)	เพื่อพัฒนาระบบการคมนาคมขนส่ง ความปลอดภัยในการสัญจรของ ประชาชนในพื้นที่	กว้าง ๓ เมตร ยาว ๑,๐๐๐ เมตร หนา ๐.๑๕ เมตร	-	-	๓๕๐,๐๐๐ (อบต.)	ประชาชนสามารถคมนาคมทางบก โดยความสะดวกและปลอดภัยและ โครงสร้างพื้นฐานได้รับการพัฒนา รองรับชุมชนน่าอยู่	กองโยธา
๓๓	โครงการก่อสร้างถนนคอนกรีตเสริม เหล็ก ม.๑-๗	เพื่อพัฒนาระบบการคมนาคมขนส่ง ความปลอดภัยในการสัญจรของ ประชาชนในพื้นที่	กว้าง ๓ เมตร ยาว ๑,๐๐๐ เมตร หนา ๐.๑๕ เมตร	-	๑,๐๐๐,๐๐๐ (อบต.)	๑,๐๐๐,๐๐๐ (อบต.)	ประชาชนสามารถคมนาคมทางบก โดยความสะดวกและปลอดภัยและ โครงสร้างพื้นฐานได้รับการพัฒนา รองรับชุมชนน่าอยู่	กองโยธา
๓๔	โครงการก่อสร้างถนนคอนกรีตเสริม เหล็ก (สายสี่แยก-ยูวากูรอ ม.๒)	เพื่อพัฒนาระบบการคมนาคมขนส่ง ความปลอดภัยในการสัญจรของ ประชาชนในพื้นที่	กว้าง ๓ เมตร ยาว ๕๐๐ เมตร หนา ๐.๑๕ เมตร	-	-	๓๐๐,๐๐๐ (อบต.)	ประชาชนสามารถคมนาคมทางบก โดยความสะดวกและปลอดภัยและ โครงสร้างพื้นฐานได้รับการพัฒนา รองรับชุมชนน่าอยู่	กองโยธา

ยุทธศาสตร์ที่ ๒ ยุทธศาสตร์การพัฒนาหมู่บ้าน/ชุมชนน่าอยู่

แนวทางที่ ๑. การคมนาคม

ที่	โครงการ	วัตถุประสงค์	เป้าหมาย (ผลผลิตของ โครงการ)	งบประมาณและที่มา			ผลที่คาดว่าจะได้รับ	หน่วยงาน ที่รับผิดชอบ
				๒๕๕๖ (บาท)	๒๕๕๗ (บาท)	๒๕๕๘ (บาท)		
๓๕	โครงการบุกเบิกถนน (สายบาและฮูลู - กูโบร์ ม.๒)	เพื่อพัฒนาระบบการคมนาคม ขนส่งความปลอดภัยในการสัญจร ของประชาชนในพื้นที่	กว้าง ๕ เมตร ยาว ๑,๐๐๐ เมตร หนา ๐.๑๕ เมตร	-	-	๑,๐๐๐,๐๐๐ (อบต.)	ประชาชนสามารถคมนาคมทางบก โดยความสะดวกและปลอดภัยและ โครงสร้างพื้นฐานได้รับการพัฒนา รองรับชุมชนน่าอยู่	กองโยธา
๓๖	โครงการก่อสร้างถนนคอนกรีตเสริม เหล็ก (สายพุกการาและ ม.๓)	เพื่อพัฒนาระบบการคมนาคม ขนส่งความปลอดภัยในการสัญจร ของประชาชนในพื้นที่	กว้าง ๕ เมตร ยาว ๒,๐๐๐ เมตร หนา ๐.๑๕ เมตร	-	-	๕,๕๐๐,๐๐๐ (อบต.)	ประชาชนสามารถคมนาคมทางบก โดยความสะดวกและปลอดภัยและ โครงสร้างพื้นฐานได้รับการพัฒนา รองรับชุมชนน่าอยู่	กองโยธา
๓๗	โครงการบุกเบิกถนน (สายปาหงยาริง-จาเราะรอเซะ ม.๔)	เพื่อพัฒนาระบบการคมนาคม ขนส่งความปลอดภัยในการสัญจร ของประชาชนในพื้นที่	กว้าง ๗ เมตร ยาว ๑,๕๐๐ เมตร หนา ๐.๑๕ เมตร	-	-	๕๐๐,๐๐๐ (อบต.)	ประชาชนสามารถคมนาคมทางบก โดยความสะดวกและปลอดภัยและ โครงสร้างพื้นฐานได้รับการพัฒนา รองรับชุมชนน่าอยู่	กองโยธา
๓๘	โครงการบุกเบิกถนน (สายบาโงกาบู-บ้านมาละ ม.๔)	เพื่อพัฒนาระบบการคมนาคม ขนส่งความปลอดภัยในการสัญจร ของประชาชนในพื้นที่	กว้าง ๕ เมตร ยาว ๑,๕๐๐ เมตร หนา ๐.๑๕ เมตร	-	-	๕๐๐,๐๐๐ (อบต.)	ประชาชนสามารถคมนาคมทางบก โดยความสะดวกและปลอดภัยและ โครงสร้างพื้นฐานได้รับการพัฒนา รองรับชุมชนน่าอยู่	กองโยธา
๓๙	โครงการก่อสร้างถนน (สายกูแบจือนอเนาะ - บ้านผู้ใหญ่ ม.๔)	เพื่อพัฒนาระบบการคมนาคม ขนส่งความปลอดภัยในการสัญจร ของประชาชนในพื้นที่	กว้าง ๔ เมตร ยาว ๒,๕๐๐ เมตร หนา ๐.๑๕ เมตร	-	-	๘๐๐,๐๐๐ (อบต.)	ประชาชนสามารถคมนาคมทางบก โดยความสะดวกและปลอดภัยและ โครงสร้างพื้นฐานได้รับการพัฒนา รองรับชุมชนน่าอยู่	กองโยธา

ยุทธศาสตร์ที่ ๒ ยุทธศาสตร์การพัฒนาหมู่บ้าน/ชุมชนน่าอยู่

แนวทางที่ ๑. การคมนาคม

ที่	โครงการ	วัตถุประสงค์	เป้าหมาย (ผลผลิตของ โครงการ)	งบประมาณและที่มา			ผลที่คาดว่าจะได้รับ	หน่วยงาน ที่รับผิดชอบ
				๒๕๕๖ (บาท)	๒๕๕๗ (บาท)	๒๕๕๘ (บาท)		
๔๐	โครงการก่อสร้างถนนคอนกรีต (สายบาโงกูวิง - ร.ร.กีรออาตี ม.๔)	เพื่อพัฒนาระบบการคมนาคมขนส่ง ความปลอดภัยในการสัญจรของ ประชาชนในพื้นที่	กว้าง ๔ เมตร ยาว ๒,๐๐๐ เมตร หนา ๐.๑๕ เมตร	-	๘๐๐,๐๐๐ (อบต.)	-	ประชาชนสามารถคมนาคมทาง บกโดยความสะดวกและ ปลอดภัยและโครงสร้างพื้นฐาน ได้รับการพัฒนารองรับชุมชน น่าอยู่	กองโยธา
๔๑	โครงการก่อสร้างถนนคอนกรีต (บ้านปือราเฮง - บ้านยูโซะ) ม.๖	เพื่อพัฒนาระบบการคมนาคมขนส่ง ความปลอดภัยในการสัญจรของ ประชาชนในพื้นที่	กว้าง ๔ เมตร ยาว ๓๐๐ เมตร หนา ๐.๑๕ เมตร	-	๗๕๐,๐๐๐ (อบต.)	-	ประชาชนสามารถคมนาคมทาง บกโดยความสะดวกและ ปลอดภัยและโครงสร้างพื้นฐาน ได้รับการพัฒนารองรับชุมชน น่าอยู่	กองโยธา
๔๒	โครงการก่อสร้างถนน (สายจือแรปูลา - บ้านภูเข ม.๖)	เพื่อพัฒนาระบบการคมนาคมขนส่ง ความปลอดภัยในการสัญจรของ ประชาชนในพื้นที่	กว้าง ๓ เมตร ยาว ๖๐๐ เมตร หนา ๐.๑๕ เมตร	-	๘๕๐,๐๐๐ (อบต.)	-	ประชาชนสามารถคมนาคมทาง บกโดยความสะดวกและ ปลอดภัยและโครงสร้างพื้นฐาน ได้รับการพัฒนารองรับชุมชน น่าอยู่	กองโยธา
๔๓	โครงการก่อสร้างถนนคอนกรีต (สายบ้านตอเท - บ้านแมะเคาะ ม.๖)	เพื่อพัฒนาระบบการคมนาคมขนส่ง ความปลอดภัยในการสัญจรของ ประชาชนในพื้นที่	กว้าง ๔ เมตร ยาว ๒๐๐ เมตร หนา ๐.๑๕ เมตร	-	-	๔๐๐,๐๐๐ (อบต.)	ประชาชนสามารถคมนาคมทาง บกโดยความสะดวกและ ปลอดภัยและโครงสร้างพื้นฐาน ได้รับการพัฒนารองรับชุมชน น่าอยู่	กองโยธา

ยุทธศาสตร์ที่ ๒ ยุทธศาสตร์การพัฒนาหมู่บ้าน/ชุมชนน่าอยู่

แนวทางที่ ๑. การคมนาคม

ที่	โครงการ	วัตถุประสงค์	เป้าหมาย (ผลผลิตของ โครงการ)	งบประมาณและที่มา			ผลที่คาดว่าจะได้รับ	หน่วยงาน ที่รับผิดชอบ
				๒๕๕๖ (บาท)	๒๕๕๗ (บาท)	๒๕๕๘ (บาท)		
๔๔	โครงการถนนคอนกรีต (สายสนามฟุตบอล – แม่น้ำ ม.๕)	เพื่อพัฒนาระบบการคมนาคมขนส่ง ความปลอดภัยในการสัญจรของ ประชาชนในพื้นที่	กว้าง ๔ เมตร ยาว ๔,๐๐๐ เมตร หนา ๐.๑๕ เมตร	-	-	๑,๐๘๘,๐๐๐ (อบต.)	ประชาชนสามารถคมนาคมทาง บกโดยความสะดวกและปลอดภัย และโครงสร้างพื้นฐานได้รับการ พัฒนารองรับชุมชนน่าอยู่	กองโยธา
๔๕	โครงการบุกเบิกถนนข้ามพรุ (สายสูตเตาโง – ตาแป ม.๗)	เพื่อพัฒนาระบบการคมนาคมขนส่ง ความปลอดภัยในการสัญจรของ ประชาชนในพื้นที่	กว้าง ๖ เมตร ยาว ๑๐๐ เมตร หนา ๐.๑๕ เมตร	-	-	๑๒๐,๐๐๐ (อบต.)	ประชาชนสามารถคมนาคมทาง บกโดยความสะดวกและปลอดภัย และโครงสร้างพื้นฐานได้รับการ พัฒนารองรับชุมชนน่าอยู่	กองโยธา
๔๖	โครงการบุกเบิกถนน (สายบ้านสอดี – บ้านมะนัย ม.๗)	เพื่อพัฒนาระบบการคมนาคมขนส่ง ความปลอดภัยในการสัญจรของ ประชาชนในพื้นที่	กว้าง ๓ เมตร ยาว ๔๐๐ เมตร หนา ๐.๑๕ เมตร	-	๑๘๐,๐๐๐ (อบต.)	-	ประชาชนสามารถคมนาคมทาง บกโดยความสะดวกและปลอดภัย และโครงสร้างพื้นฐานได้รับการ พัฒนารองรับชุมชนน่าอยู่	กองโยธา
๔๗	โครงการถนนคอนกรีต (สายอาหยงกือจี้ – แม่น้ำ ม.๕)	เพื่อพัฒนาระบบการคมนาคมขนส่ง ความปลอดภัยในการสัญจรของ ประชาชนในพื้นที่	กว้าง ๔ เมตร ยาว ๑,๐๐๐ เมตร หนา ๐.๑๕ เมตร	-	๒,๗๒๐,๐๐๐ (อบต.)	-	ประชาชนสามารถคมนาคมทาง บกโดยความสะดวกและปลอดภัย และโครงสร้างพื้นฐานได้รับการ พัฒนารองรับชุมชนน่าอยู่	กองโยธา
๔๘	โครงการก่อสร้างคอนกรีตสายบ้าน คอละ	เพื่อพัฒนาระบบการคมนาคมขนส่ง ความปลอดภัยในการสัญจรของ ประชาชนในพื้นที่	กว้าง ๔ เมตร ยาว ๒๐๐ เมตร หนา ๐.๑๕ เมตร	๔๐๐,๐๐๐ (อบต.)	-	-	ประชาชนสามารถคมนาคมทาง บกโดยความสะดวกและปลอดภัย และโครงสร้างพื้นฐานได้รับการ พัฒนารองรับชุมชนน่าอยู่	กองโยธา

ยุทธศาสตร์ที่ ๒ ยุทธศาสตร์การพัฒนาหมู่บ้าน/ชุมชนน่าอยู่

แนวทางที่ ๑. การคมนาคม

ที่	โครงการ	วัตถุประสงค์	เป้าหมาย (ผลผลิตของ โครงการ)	งบประมาณและที่มา			ผลที่คาดว่าจะได้รับ	หน่วยงาน ที่รับผิดชอบ
				๒๕๕๖ (บาท)	๒๕๕๗ (บาท)	๒๕๕๘ (บาท)		
๔๙	โครงการปรับปรุงถนนลาดยาง (สายฮูแตบไยง ม.๗ - พะปูกะ ม.๔)	เพื่อพัฒนาระบบการคมนาคมขนส่ง ความปลอดภัยในการสัญจรของ ประชาชนในพื้นที่	กว้าง ๖ เมตร ยาว ๖๐๐ เมตร	๔๐๐,๐๐๐ (อบต.)	-	-	ประชาชนสามารถคมนาคมทางบกโดย ความสะดวกและปลอดภัยและ โครงสร้างพื้นฐานได้รับการพัฒนารองรับ ชุมชนน่าอยู่	กองโยธา
๕๐	โครงการก่อสร้างถนนคอนกรีต (สายบาลาเซาะห์บาทะห์ ม.๑)	เพื่อพัฒนาระบบการคมนาคมขนส่ง ความปลอดภัยในการสัญจรของ ประชาชนในพื้นที่	กว้าง ๔ เมตร ยาว ๕๐ เมตร หนา ๐.๑๕ เมตร	-	๑๐๐,๐๐๐ (อบต.)	-	ประชาชนสามารถคมนาคมทางบกโดย ความสะดวกและปลอดภัยและ โครงสร้างพื้นฐานได้รับการพัฒนารองรับ ชุมชนน่าอยู่	กองโยธา
๕๑	โครงการก่อสร้างถนนคอนกรีต (สายพะปูกะ - ดันหยงกาบู ม.๔)	เพื่อพัฒนาระบบการคมนาคมขนส่ง ความปลอดภัยในการสัญจรของ ประชาชนในพื้นที่	กว้าง ๒.๕ เมตร ยาว ๒,๕๐๐ เมตร หนา ๐.๑๕ เมตร	๓๐๐,๐๐๐ (อบต.)	-	-	ประชาชนสามารถคมนาคมทางบกโดย ความสะดวกและปลอดภัยและ โครงสร้างพื้นฐานได้รับการพัฒนารองรับ ชุมชนน่าอยู่	กองโยธา
๕๒	โครงการบุกเบิกถนน (สายบาโง - กูแบจืออเนาะ ม.๔)	เพื่อพัฒนาระบบการคมนาคมขนส่ง ความปลอดภัยในการสัญจรของ ประชาชนในพื้นที่	กว้าง ๒.๕ เมตร ยาว ๒,๕๐๐ เมตร หนา ๐.๑๕ เมตร	๑๐๐,๐๐๐ (อบต.)	-	-	ประชาชนสามารถคมนาคมทางบกโดย ความสะดวกและปลอดภัยและ โครงสร้างพื้นฐานได้รับการพัฒนารองรับ ชุมชนน่าอยู่	กองโยธา
๕๓	โครงการปรับปรุงถนน คอนกรีตเสริม เหล็ก (สายบาและฮิเล ม.๓)	เพื่อพัฒนาระบบการคมนาคมขนส่ง ความปลอดภัยในการสัญจรของ ประชาชนในพื้นที่	กว้าง ๕ เมตร ยาว ๕๐๐ เมตร	๑๐๐,๐๐๐ (อบต.)	-	-	ประชาชนสามารถคมนาคมทางบกโดย ความสะดวกและปลอดภัยและ โครงสร้างพื้นฐานได้รับการพัฒนารองรับ ชุมชนน่าอยู่	กองโยธา

ยุทธศาสตร์ที่ ๒ ยุทธศาสตร์การพัฒนาหมู่บ้าน/ชุมชนน่าอยู่

แนวทางที่ ๑. การคมนาคม

ที่	โครงการ	วัตถุประสงค์	เป้าหมาย (ผลผลิตของ โครงการ)	งบประมาณและที่มา			ผลที่คาดว่าจะได้รับ	หน่วยงาน ที่รับผิดชอบ
				๒๕๕๖ (บาท)	๒๕๕๗ (บาท)	๒๕๕๘ (บาท)		
๕๔	โครงการถมหินคลุก (สายตาเฮ – โต๊ะกายอ ม.๕)	เพื่อพัฒนาระบบการคมนาคมขนส่ง ความปลอดภัยในการสัญจรของ ประชาชนในพื้นที่	กว้าง ๕ เมตร หนา ๐.๑๕ เมตร ยาว ๒,๐๐๐ เมตร	-	-	๓๐๐,๐๐๐ (อบต.)	ประชาชนสามารถคมนาคมทาง บกโดยความสะดวกและปลอดภัย และโครงสร้างพื้นฐานได้รับการ พัฒนารองรับชุมชนน่าอยู่	กองโยธา
๕๕	โครงการก่อสร้างถนนคอนกรีต (สาย จี้อแรปูลา – บูกะกะปะห์ ม.๖)	เพื่อพัฒนาระบบการคมนาคมขนส่ง ความปลอดภัยในการสัญจรของ ประชาชนในพื้นที่	กว้าง ๓ เมตร ยาว ๕๐๐ เมตร หนา ๐.๑๕ เมตร	๗๐๐,๐๐๐ (อบต.)	-	-	ประชาชนสามารถคมนาคมทาง บกโดยความสะดวกและปลอดภัย และโครงสร้างพื้นฐานได้รับการ พัฒนารองรับชุมชนน่าอยู่	กองโยธา
๕๖	โครงการก่อสร้างถนนคอนกรีต (สาย ศาลาปูเตะ ม.๗)	เพื่อพัฒนาระบบการคมนาคมขนส่ง ความปลอดภัยในการสัญจรของ ประชาชนในพื้นที่	กว้าง ๕ เมตร ยาว ๗๐๐ เมตร หนา ๐.๑๕ เมตร	๑,๙๐๐,๐๐๐ (อบต.)	-	-	ประชาชนสามารถคมนาคมทาง บกโดยความสะดวกและปลอดภัย และโครงสร้างพื้นฐานได้รับการ พัฒนารองรับชุมชนน่าอยู่	กองโยธา
๕๗	โครงการบุกเบิกถนนและถมดิน ยกระดับ (สายสามแยก ม.๑ – ฮูแตบา โง ม.๑-ม.๗)	เพื่อพัฒนาระบบการคมนาคมขนส่ง ความปลอดภัยในการสัญจรของ ประชาชนในพื้นที่	กว้าง ๖ เมตร ยาว ๔๐๐ เมตร	๑,๕๐๐,๐๐๐ (อบต.)	-	-	ประชาชนสามารถคมนาคมทาง บกโดยความสะดวกและปลอดภัย และโครงสร้างพื้นฐานได้รับการ พัฒนารองรับชุมชนน่าอยู่	กองโยธา
๕๘	โครงการบุกเบิกถนน (สาย กูแบนอเนาะ -ตาหยงกาบู ม.๔)	เพื่อพัฒนาระบบการคมนาคมขนส่ง ความปลอดภัยในการสัญจรของ ประชาชนในพื้นที่	กว้าง ๖ เมตร ยาว ๑,๐๐๐ เมตร หนา ๐.๑๕ เมตร	-	๖๐๐,๐๐๐ (อบต.)	-	ประชาชนสามารถคมนาคมทาง บกโดยความสะดวกและปลอดภัย และโครงสร้างพื้นฐานได้รับการ พัฒนารองรับชุมชนน่าอยู่	กองโยธา

ยุทธศาสตร์ที่ ๒ ยุทธศาสตร์การพัฒนาหมู่บ้าน/ชุมชนน่าอยู่

แนวทางที่ ๑. การคมนาคม

ที่	โครงการ	วัตถุประสงค์	เป้าหมาย (ผลผลิตของ โครงการ)	งบประมาณและที่มา			ผลที่คาดว่าจะได้รับ	หน่วยงาน ที่ รับผิดชอบ
				๒๕๕๖ (บาท)	๒๕๕๗ (บาท)	๒๕๕๘ (บาท)		
๕๙	โครงการก่อสร้างถนนคอนกรีตเสริมเหล็ก (สายกะตุงง – ศูนย์กีฬารออาตี ม.๔)	เพื่อพัฒนาระบบการคมนาคมขนส่งความปลอดภัยในการสัญจรของประชาชนในพื้นที่	กว้าง ๕ เมตร ยาว ๑,๐๐๐ เมตร หนา ๐.๑๕ เมตร	๓,๔๐๐,๐๐๐ (อบต.)	-	-	ประชาชนสามารถคมนาคมทางบกโดยความสะดวกและปลอดภัยและโครงสร้างพื้นฐานได้รับการพัฒนารองรับชุมชนน่าอยู่	กองโยธา
๖๐	โครงการก่อสร้างถนนคอนกรีตเสริมเหล็ก (สายปู่ลามอง – บูกะ ม.๖)	เพื่อพัฒนาระบบการคมนาคมขนส่งความปลอดภัยในการสัญจรของประชาชนในพื้นที่	กว้าง ๔ เมตร ยาว ๕๐๐ เมตร หนา ๐.๑๕ เมตร	-	๑,๓๖๐,๐๐๐ (อบต.)	-	ประชาชนสามารถคมนาคมทางบกโดยความสะดวกและปลอดภัยและโครงสร้างพื้นฐานได้รับการพัฒนารองรับชุมชนน่าอยู่	กองโยธา
๖๑	โครงการก่อสร้างท่อเหลี่ยมสาย (จื่อแรแบดิง – ภูโปะแม ม.๑)	เพื่อพัฒนาระบบการคมนาคมขนส่งความปลอดภัยในการสัญจรของประชาชนในพื้นที่	กว้าง ๖ เมตร ยาว ๒ เมตร	๒๔๐,๐๐๐ (อบต.)	-	-	ประชาชนสามารถคมนาคมทางบกโดยความสะดวกและปลอดภัยและโครงสร้างพื้นฐานได้รับการพัฒนารองรับชุมชนน่าอยู่	กองโยธา
๖๒	โครงการบุกเบิกถนน (สายภูแบปาลัส – ตะไถ่ ม.๗)	เพื่อพัฒนาระบบการคมนาคมขนส่งความปลอดภัยในการสัญจรของประชาชนในพื้นที่	กว้าง ๓ เมตร ยาว ๑,๕๐๐ เมตร หนา ๐.๑๕ เมตร	๓๐๐,๐๐๐ (อบต.)	-	-	ประชาชนสามารถคมนาคมทางบกโดยความสะดวกและปลอดภัยและโครงสร้างพื้นฐานได้รับการพัฒนารองรับชุมชนน่าอยู่	กองโยธา
๖๓	โครงการยกระดับถนน (สายอาหยงกือจี้ – ตะโละบือแน ม.๕)	เพื่อพัฒนาระบบการคมนาคมขนส่งความปลอดภัยในการสัญจรของประชาชนในพื้นที่	กว้าง ๕ เมตร ยาว ๔๐๐ เมตร หนา ๐.๑๕ เมตร	-	-	๓๑๐,๐๐๐ (อบต.)	ประชาชนสามารถคมนาคมทางบกโดยความสะดวกและปลอดภัยและโครงสร้างพื้นฐานได้รับการพัฒนารองรับชุมชนน่าอยู่	กองโยธา

ยุทธศาสตร์ที่ ๒ ยุทธศาสตร์การพัฒนาหมู่บ้าน/ชุมชนน่าอยู่

แนวทางที่ ๑. การคมนาคม

ที่	โครงการ	วัตถุประสงค์	เป้าหมาย (ผลผลิตของ โครงการ)	งบประมาณและที่มา			ผลที่คาดว่าจะได้รับ	หน่วยงาน ที่รับผิดชอบ
				๒๕๕๖ (บาท)	๒๕๕๗ (บาท)	๒๕๕๘ (บาท)		
๖๔	โครงการบุกเบิกถนนคอนกรีตเสริมเหล็ก (สาย บึงแจกเจ-ป่าแตรายอ ม.๓)	เพื่อพัฒนาระบบการคมนาคมขนส่งความปลอดภัยในการสัญจรของประชาชนในพื้นที่	กว้าง ๕ เมตร ยาว ๔๐๐ เมตร หนา ๐.๑๕ เมตร	-	-	๕๐๐,๐๐๐ (อบต.)	ประชาชนสามารถคมนาคมทางบกโดยความสะดวกและปลอดภัยและโครงสร้างพื้นฐานได้รับการพัฒนารองรับชุมชนน่าอยู่	กองโยธา
๖๕	โครงการซ่อมแซมถนนคอนกรีตเสริมเหล็ก (สาย สามแยก-ตาหยงกาเสาะ ม.๒)	เพื่อพัฒนาระบบการคมนาคมขนส่งความปลอดภัยในการสัญจรของประชาชนในพื้นที่	กว้าง ๒ เมตร ยาว ๕ เมตร	-	๓๐,๐๐๐ (อบต.)	-	ประชาชนสามารถคมนาคมทางบกโดยความสะดวกและปลอดภัยและโครงสร้างพื้นฐานได้รับการพัฒนารองรับชุมชนน่าอยู่	กองโยธา
๖๖	โครงการวางท่อเหลี่ยม (สายสามแยก – ตันหยงกาเสาะ ม.๒)	เพื่อพัฒนาระบบการคมนาคมขนส่งความปลอดภัยในการสัญจรของประชาชนในพื้นที่	กว้าง ๒ เมตร ยาว ๕ เมตร	-	-	๕๐๐,๐๐๐ (อบต.)	ประชาชนสามารถคมนาคมทางบกโดยความสะดวกและปลอดภัยและโครงสร้างพื้นฐานได้รับการพัฒนารองรับชุมชนน่าอยู่	กองโยธา
๖๗	โครงการก่อสร้างถนนหินคลุก (สายปี่ตูฮูเต-กูแบดาแล ม.๓)	เพื่อพัฒนาระบบการคมนาคมขนส่งความปลอดภัยในการสัญจรของประชาชนในพื้นที่	กว้าง ๕ เมตร หนา ๐.๑๕ เมตร ยาว ๗๐๐ เมตร	-	-	๒๖๐,๐๐๐ (อบต.)	ประชาชนสามารถคมนาคมทางบกโดยความสะดวกและปลอดภัยและโครงสร้างพื้นฐานได้รับการพัฒนารองรับชุมชนน่าอยู่	กองโยธา
๖๘	โครงการบุกเบิกถนน(สายลูโบะแฆ ม.๓ – ท่อเหลี่ยมแม่น้ำสายบุรี ม.๗)	เพื่อพัฒนาระบบการคมนาคมขนส่งความปลอดภัยในการสัญจรของประชาชนในพื้นที่	กว้าง ๖ เมตร ยาว ๗๐๐ เมตร หนา ๐.๑๕ เมตร	-	-	๗๐๐,๐๐๐ (อบต.)	ประชาชนสามารถคมนาคมทางบกโดยความสะดวกและปลอดภัยและโครงสร้างพื้นฐานได้รับการพัฒนารองรับชุมชนน่าอยู่	กองโยธา

ยุทธศาสตร์ที่ ๒ ยุทธศาสตร์การพัฒนาหมู่บ้าน/ชุมชนน่าอยู่

แนวทางที่ ๑. การคมนาคม

ที่	โครงการ	วัตถุประสงค์	เป้าหมาย (ผลผลิตของ โครงการ)	งบประมาณและที่มา			ผลที่คาดว่าจะได้รับ	หน่วยงาน ที่รับผิดชอบ
				๒๕๕๖ (บาท)	๒๕๕๗ (บาท)	๒๕๕๘ (บาท)		
๖๙	โครงการวางท่อกลม (สายเคเบิล ม.๑ – ท่าธง จำนวน ๑ จุด ขนาด ๑๐๐ ซม.)	เพื่อพัฒนาระบบการคมนาคมขนส่ง ความปลอดภัยในการสัญจรของ ประชาชนในพื้นที่	จำนวน ๘ ท่อ	-	๓๐,๐๐๐ (อบต.)	-	ประชาชนสามารถคมนาคมทางบกโดย ความสะดวกและปลอดภัยและ โครงสร้างพื้นฐานได้รับการพัฒนารองรับ ชุมชนน่าอยู่	กองโยธา
๗๐	โครงการต่อเติมหรือซ่อมแซม หัวสะพาน ม.๒-ม.๖	เพื่อพัฒนาระบบการคมนาคมขนส่ง ความปลอดภัยในการสัญจรของ ประชาชนในพื้นที่	กว้าง ๕ เมตร ยาว ๓๐ เมตร	-	-	๕๐๐,๐๐๐ (อบต.)	ประชาชนสามารถคมนาคมทางบกโดย ความสะดวกและปลอดภัยและ โครงสร้างพื้นฐานได้รับการพัฒนารองรับ ชุมชนน่าอยู่	กองโยธา
๗๑	โครงการซ่อมแซมไหล่ทางที่ชำรุดสาย ต้นยางกาสะละ ม.๒	เพื่อพัฒนาระบบการคมนาคมขนส่ง ความปลอดภัยในการสัญจรของ ประชาชนในพื้นที่	กว้าง ๓ เมตร ยาว ๑๐ เมตร	-	๔๐๐,๐๐๐ (อบต.)	-	ประชาชนสามารถคมนาคมทางบกโดย ความสะดวกและปลอดภัยและ โครงสร้างพื้นฐานได้รับการพัฒนารองรับ ชุมชนน่าอยู่	กองโยธา
๗๒	โครงการซ่อมแซมถนน (สาย สีแยก-ฝ้ายภูเขา ม.๒)	เพื่อพัฒนาระบบการคมนาคมขนส่ง ความปลอดภัยในการสัญจรของ ประชาชนในพื้นที่	กว้าง ๘ เมตร ยาว ๑,๕๐๐ เมตร หนา ๐.๑๕ เมตร	-	-	๓๕๐,๐๐๐ (อบต.)	ประชาชนสามารถคมนาคมทางบกโดย ความสะดวกและปลอดภัยและ โครงสร้างพื้นฐานได้รับการพัฒนารองรับ ชุมชนน่าอยู่	กองโยธา
๗๓	โครงการวางท่อเหลี่ยม(สายตาเนาะปู โย๊ะ ม.๓)	เพื่อพัฒนาระบบการคมนาคมขนส่ง ความปลอดภัยในการสัญจรของ ประชาชนในพื้นที่	จำนวน ๘ ท่อ	-	-	๒๕๐,๐๐๐ (อบต.)	ประชาชนสามารถคมนาคมทางบกโดย ความสะดวกและปลอดภัยและ โครงสร้างพื้นฐานได้รับการพัฒนารองรับ ชุมชนน่าอยู่	กองโยธา

ยุทธศาสตร์ที่ ๒ ยุทธศาสตร์การพัฒนาหมู่บ้าน/ชุมชนน่าอยู่

แนวทางที่ ๑. การคมนาคม

ที่	โครงการ	วัตถุประสงค์	เป้าหมาย (ผลผลิตของ โครงการ)	งบประมาณและที่มา			ผลที่คาดว่าจะได้รับ	หน่วยงาน ที่รับผิดชอบ
				๒๕๕๖ (บาท)	๒๕๕๗ (บาท)	๒๕๕๘ (บาท)		
๗๔	โครงการก่อสร้าง(ถนนคอนกรีตสาย บาโงกูวิง – อาตัสลูโปะ)	เพื่อพัฒนาระบบการคมนาคมขนส่ง ความปลอดภัยในการสัญจรของ ประชาชนในพื้นที่	กว้าง ๔ เมตร ยาว ๒,๕๐๐ เมตร	๗๐๐,๐๐๐ (อบต.)	-	-	ประชาชนสามารถคมนาคมทางบกโดย ความสะดวกและปลอดภัยและ โครงสร้างพื้นฐานได้รับการพัฒนารองรับ ชุมชนน่าอยู่	กองโยธา
๗๕	โครงการก่อสร้างถนนคอนกรีตเสริม เหล็ก (สายสี่แยก - โตะแวง ม.๕)	เพื่อพัฒนาระบบการคมนาคมขนส่ง ความปลอดภัยในการสัญจรของ ประชาชนในพื้นที่	กว้าง ๓ เมตร ยาว ๖๐๐ เมตร	๕๐๐,๐๐๐ (อบต.)	-	-	ประชาชนสามารถคมนาคมทางบกโดย ความสะดวกและปลอดภัยและ โครงสร้างพื้นฐานได้รับการพัฒนารองรับ ชุมชนน่าอยู่	กองโยธา
๗๖	โครงการก่อสร้างถนนคอนกรีตเสริม เหล็ก (สายบ้านตาเฮ - โตะกายอ ม.๕)	เพื่อพัฒนาระบบการคมนาคมขนส่ง ความปลอดภัยในการสัญจรของ ประชาชนในพื้นที่	กว้าง ๓ เมตร ยาว ๒,๐๐๐ เมตร	-	-	๗๐๐,๐๐๐ (อบต.)	ประชาชนสามารถคมนาคมทางบกโดย ความสะดวกและปลอดภัยและ โครงสร้างพื้นฐานได้รับการพัฒนารองรับ ชุมชนน่าอยู่	กองโยธา
๗๗	โครงการก่อสร้างถนนคอนกรีตเสริม เหล็ก (สาย สนามฟุตบอล – กูโบว์ ม.๖)	เพื่อพัฒนาระบบการคมนาคมขนส่ง ความปลอดภัยในการสัญจรของ ประชาชนในพื้นที่	กว้าง ๓ เมตร ยาว ๕๐๐ เมตร	-	-	๗๕๐,๐๐๐ (อบต.)	ประชาชนสามารถคมนาคมทางบกโดย ความสะดวกและปลอดภัยและ โครงสร้างพื้นฐานได้รับการพัฒนารองรับ ชุมชนน่าอยู่	กองโยธา
๗๘	โครงการบุกเบิกถนน (สาย ปาฮงยือริง – ป็อยอ ม.๔)	เพื่อพัฒนาระบบการคมนาคมขนส่ง ความปลอดภัยในการสัญจรของ ประชาชนในพื้นที่	กว้าง ๔ เมตร ยาว ๒,๐๐๐ เมตร หนา ๐.๑๕ เมตร	๑,๐๐๐,๐๐๐ (อบต.)	-	-	ประชาชนสามารถคมนาคมทางบกโดย ความสะดวกและปลอดภัยและ โครงสร้างพื้นฐานได้รับการพัฒนารองรับ ชุมชนน่าอยู่	กองโยธา

ยุทธศาสตร์ที่ ๒ ยุทธศาสตร์การพัฒนาหมู่บ้าน/ชุมชนน่าอยู่

แนวทางที่ ๑. การคมนาคม

ที่	โครงการ	วัตถุประสงค์	เป้าหมาย (ผลผลิตของ โครงการ)	งบประมาณและที่มา			ผลที่คาดว่าจะได้รับ	หน่วยงาน ที่รับผิดชอบ
				๒๕๕๖ (บาท)	๒๕๕๗ (บาท)	๒๕๕๘ (บาท)		
๗๙	โครงการปรับปรุงถนน (สายลากอสีมิง – ปาฮงยาหอ ม.๖)	เพื่อพัฒนาระบบการคมนาคมขนส่ง ความปลอดภัยในการสัญจรของ ประชาชนในพื้นที่	กว้าง ๔ เมตร ยาว ๖๐๐ เมตร	๒๐๐,๐๐๐ (อบต.)	-	-	ประชาชนสามารถคมนาคมทางบกโดย ความสะดวกและปลอดภัยและ โครงสร้างพื้นฐานได้รับการพัฒนารองรับ ชุมชนน่าอยู่	กองโยธา
๘๐	โครงการก่อสร้างถนนคอนกรีตเสริม เหล็ก (สายสี่แยก – โต๊ะทอง ม.๕)	เพื่อพัฒนาระบบการคมนาคมขนส่ง ความปลอดภัยในการสัญจรของ ประชาชนในพื้นที่	กว้าง ๔ เมตร ยาว ๖๐๐ เมตร	๑,๐๐๐,๐๐๐ (อบต.)	-	-	ประชาชนสามารถคมนาคมทางบกโดย ความสะดวกและปลอดภัยและ โครงสร้างพื้นฐานได้รับการพัฒนารองรับ ชุมชนน่าอยู่	กองโยธา
๘๑	โครงการก่อสร้างถนนคอนกรีตเสริม เหล็ก (สายกุโบร์ – เกะรอโน ม.๗)	เพื่อพัฒนาระบบการคมนาคมขนส่ง ความปลอดภัยในการสัญจรของ ประชาชนในพื้นที่	กว้าง ๔ เมตร ยาว ๔๐๐ เมตร	๗๐๐,๐๐๐ (อบต.)	-	-	ประชาชนสามารถคมนาคมทางบกโดย ความสะดวกและปลอดภัยและ โครงสร้างพื้นฐานได้รับการพัฒนารองรับ ชุมชนน่าอยู่	กองโยธา

ยุทธศาสตร์ที่ ๒ ยุทธศาสตร์การพัฒนาหมู่บ้าน/ชุมชนน่าอยู่

แนวทางที่ ๒ การจัดสาธารณูปโภคและสาธารณูปการ

ที่	โครงการ	วัตถุประสงค์	เป้าหมาย (ผลผลิตของ โครงการ)	งบประมาณและที่มา			ผลที่คาดว่าจะได้รับ	หน่วยงาน ที่รับผิดชอบ
				๒๕๕๖ (บาท)	๒๕๕๗ (บาท)	๒๕๕๘ (บาท)		
๑	โครงการก่อสร้างคูระบายน้ำ คลส. จาก หน้าบ้าน อบต.การียา – ท่อระบายน้ำ ม. ๒	เพื่อแก้ไขปัญหาน้ำท่วมขัง	กว้าง ๐.๖๐ ม. ยาว ๓๐ ม. ลึก ๐.๖๐ ม.	-	๑๐๐,๐๐๐ (อบต.)	-	ประชาชนมีความปลอดภัยในชีวิต และทรัพย์สินและแก้ไขปัญหาน้ำ ท่วมซ้ำซากลดความรุนแรงของ ปัญหาพัฒนารองรับชุมชนน่าอยู่	กองโยธา
๒	โครงการก่อสร้างคูระบายน้ำ คลส. สายเกาะรอ – ทำธง หมู่ที่ ๑	เพื่อแก้ไขปัญหาน้ำท่วมขัง	กว้าง ๐.๖๐ ม. ยาว ๔๐๐ ม. ลึก ๐.๖๐ ม.	-	๖๐๐,๐๐๐ (อบต.)	-	ประชาชนมีความปลอดภัยในชีวิต และทรัพย์สินและแก้ไขปัญหาน้ำ ท่วมซ้ำซากลดความรุนแรงของ ปัญหาพัฒนารองรับชุมชนน่าอยู่	กองโยธา
๓	โครงการขุดคูระบายน้ำลือเมาะเวะมุง ม.๔	เพื่อแก้ไขปัญหาน้ำท่วมขัง	กว้าง ๑.๕๐ ม. ยาว ๒๕๐ ม. ลึก ๑ ม.	-	-	๑๒๕,๐๐๐ (อบต.)	ประชาชนมีความปลอดภัยในชีวิต และทรัพย์สินและแก้ไขปัญหาน้ำ ท่วมซ้ำซากลดความรุนแรงของ ปัญหาพัฒนารองรับชุมชนน่าอยู่	กองโยธา
๔	โครงการขุดคูระบายน้ำ (สายบ้านซูดิง-นา ม.๖)	เพื่อแก้ไขปัญหาน้ำท่วมขัง	กว้าง ๐.๕๐ ม. ยาว ๕๐๐ ม. ลึก ๐.๕๐ ม.	-	-	๘๐๐,๐๐๐ (อบต.)	ประชาชนมีความปลอดภัยในชีวิต และทรัพย์สินและแก้ไขปัญหาน้ำ ท่วมซ้ำซากลดความรุนแรงของ ปัญหาพัฒนารองรับชุมชนน่าอยู่	กองโยธา

ยุทธศาสตร์ที่ ๒ ยุทธศาสตร์การพัฒนาหมู่บ้าน/ชุมชนน่าอยู่

แนวทางที่ ๒ การจัดสาธารณูปโภคและสาธารณูปการ

ที่	โครงการ	วัตถุประสงค์	เป้าหมาย (ผลผลิตของ โครงการ)	งบประมาณและที่มา			ผลที่คาดว่าจะได้รับ	หน่วยงาน ที่รับผิดชอบ
				๒๕๕๖ (บาท)	๒๕๕๗ (บาท)	๒๕๕๘ (บาท)		
๕	โครงการ ก่อสร้างคูระบายน้ำ (สายหรือเสาะ – สายบุรี ม.๑)	เพื่อแก้ไขปัญหาน้ำท่วมขัง	กว้าง ๑ เมตร ยาว ๕๐๐ เมตร ลึก ๐.๕๐ ม.	-	๑,๐๐๐,๐๐๐ (อบต./สถ.)	-	ประชาชนมีความปลอดภัยในชีวิตและ ทรัพย์สินและแก้ไขปัญหาน้ำท่วม ซ้ำซากลดความรุนแรงของปัญหา พัฒนารองรับชุมชนน่าอยู่	กองโยธา
๖	โครงการ คูระบายน้ำข้างถนน (สายหน้าบ้านศาลแม่ – ทางเลียบบ สนามฟุตบอล ม. ๒)	เพื่อแก้ไขปัญหาน้ำท่วมขัง	กว้าง ๑ เมตร ยาว ๔๕๐ เมตร ลึก ๑ เมตร	-	๕๐๐,๐๐๐ (อบต.)	-	ประชาชนมีความปลอดภัยในชีวิตและ ทรัพย์สินและแก้ไขปัญหาน้ำท่วม ซ้ำซากลดความรุนแรงของปัญหา พัฒนารองรับชุมชนน่าอยู่	กองโยธา
๗	โครงการสร้างคูระบายน้ำคอนกรีต สายหน้ามัสยิด ม. ๕	เพื่อแก้ไขปัญหาน้ำท่วมขัง	กว้าง ๘๐ ซม. ยาว ๗๐๐ เมตร ลึก ๐.๕๐ เมตร	-	-	๕๐๐,๐๐๐ (อบต.)	ประชาชนมีความปลอดภัยในชีวิตและ ทรัพย์สินและแก้ไขปัญหาน้ำท่วม ซ้ำซากลดความรุนแรงของปัญหา พัฒนารองรับชุมชนน่าอยู่	กองโยธา
๘	โครงการก่อสร้างคูระบายน้ำ คสล. หน้ามัสยิด – สนามฟุตบอล ม. ๗	เพื่อแก้ไขปัญหาน้ำท่วมขัง	กว้าง ๑ เมตร ยาว ๓๐๐ เมตร ลึก ๐.๕๐ เมตร	-	-	๔๐๐,๐๐๐ (อบต.)	ประชาชนมีความปลอดภัยในชีวิตและ ทรัพย์สินและแก้ไขปัญหาน้ำท่วม ซ้ำซากลดความรุนแรงของปัญหา พัฒนารองรับชุมชนน่าอยู่	กองโยธา
๙	โครงการก่อสร้างคูระบายน้ำคอนกรีต หน้ามัสยิดดารุลาฮามาล – ถึงท่อเหลี่ยม ม. ๒	เพื่อแก้ไขปัญหาน้ำท่วมขัง	กว้าง ๑ เมตร ยาว ๓๐๐ เมตร ลึก ๑ เมตร	-	-	๔๐๐,๐๐๐ (อบต.)	ประชาชนมีความปลอดภัยในชีวิตและ ทรัพย์สินและแก้ไขปัญหาน้ำท่วม ซ้ำซากลดความรุนแรงของปัญหา พัฒนารองรับชุมชนน่าอยู่	กองโยธา

ยุทธศาสตร์ที่ ๒ ยุทธศาสตร์การพัฒนาหมู่บ้าน/ชุมชนน่าอยู่

แนวทางที่ ๒ การจัดสาธารณูปโภคและสาธารณูปการ

ที่	โครงการ	วัตถุประสงค์	เป้าหมาย (ผลผลิตของ โครงการ)	งบประมาณและที่มา			ผลที่คาดว่าจะได้รับ	หน่วยงาน ที่รับผิดชอบ
				๒๕๕๖ (บาท)	๒๕๕๗ (บาท)	๒๕๕๘ (บาท)		
๑๐	โครงการก่อสร้างคูระบายน้ำคอนกรีต จากหน้าโรงเรียนบ้านป่าแตรายอ – ถึงท่อระบายน้ำ ม.๒	เพื่อแก้ไขปัญหาน้ำท่วมขัง	กว้าง ๑ เมตร ยาว ๓๐๐ เมตร ลึก ๑ เมตร	-	๓๐๐,๐๐๐ (อบต.)	-	ประชาชนมีความปลอดภัยในชีวิต และทรัพย์สินและแก้ไขปัญหาน้ำ ท่วมซ้ำซากลดความรุนแรงของ ปัญหาพัฒนารองรับชุมชนน่าอยู่	กองโยธา
๑๑	โครงการขุดคูระบายน้ำจากบ้านกียะ หะสะ – บ้านเขาเตาะ มะบา ม. ๖	เพื่อแก้ไขปัญหาน้ำท่วมขัง	กว้าง ๓ เมตร ยาว ๕๐๐ เมตร ลึก ๑ เมตร	-	-	๑๐๐,๐๐๐ (อบต.)	ประชาชนมีความปลอดภัยในชีวิต และทรัพย์สินและแก้ไขปัญหาน้ำ ท่วมซ้ำซากลดความรุนแรงของ ปัญหาพัฒนารองรับชุมชนน่าอยู่	กองโยธา
๑๒	โครงการขุดลอกคูระบายน้ำจากบ้านยู โซะ สากล – บ้านอุเซ็ง หะสะ ม. ๖	เพื่อแก้ไขปัญหาน้ำท่วมขัง	กว้าง ๓ เมตร ยาว ๓๐๐ เมตร ลึก ๑ เมตร	-	๑๐๐,๐๐๐ (อบต.)	-	ประชาชนมีความปลอดภัยในชีวิต และทรัพย์สินและแก้ไขปัญหาน้ำ ท่วมซ้ำซากลดความรุนแรงของ ปัญหาพัฒนารองรับชุมชนน่าอยู่	กองโยธา
๑๓	โครงการขุดคูระบายน้ำจากบ้าน เจ๊ะวานี เจ๊ะบู-บ้านนายมะดาโอะ ม. ๖	เพื่อแก้ไขปัญหาน้ำท่วมขัง	ยาว ๓๐๐ เมตร	-	๑๐๐,๐๐๐ (อบต.)	-	ประชาชนมีความปลอดภัยในชีวิต และทรัพย์สินและแก้ไขปัญหาน้ำ ท่วมซ้ำซากลดความรุนแรงของ ปัญหาพัฒนารองรับชุมชนน่าอยู่	กองโยธา
๑๔	โครงการวางท่อประปาหมู่บ้าน (ขนาดท่อ ๓ นิ้ว) ม. ๕	เพื่อแก้ไขปัญหาน้ำท่วมขัง	กว้าง ๐.๕ เมตร ยาว ๑,๐๐๐ เมตร ลึก ๑ เมตร	-	-	๓,๐๐๐,๐๐๐ (อบต.)	ประชาชนมีความปลอดภัยในชีวิต และทรัพย์สินและแก้ไขปัญหาน้ำ ท่วมซ้ำซากลดความรุนแรงของ ปัญหาพัฒนารองรับชุมชนน่าอยู่	กองโยธา

ยุทธศาสตร์ที่ ๒ ยุทธศาสตร์การพัฒนาหมู่บ้าน/ชุมชนน่าอยู่

แนวทางที่ ๒ การจัดสาธารณูปโภคและสาธารณูปการ

ที่	โครงการ	วัตถุประสงค์	เป้าหมาย (ผลผลิตของ โครงการ)	งบประมาณและที่มา			ผลที่คาดว่าจะได้รับ	หน่วยงาน ที่รับผิดชอบ
				๒๕๕๖ (บาท)	๒๕๕๗ (บาท)	๒๕๕๘ (บาท)		
๑๕	โครงการก่อสร้างคูระบายน้ำ คสล. สายบ้านเขาเตาะ มะบา – เขตกะพ้อ ม. ๖	เพื่อแก้ไขปัญหาน้ำท่วมขัง	กว้าง ๑ ม. ลึก ๑ ม. ยาว ๕๐๐ ม.	-	-	๓๐๐,๐๐๐ (อปต.)	ประชาชนมีความปลอดภัยในชีวิตและทรัพย์สินและแก้ไขปัญหาน้ำท่วมซ้ำซากลดความรุนแรงของปัญหาพัฒนารองรับชุมชนน่าอยู่	กองโยธา
๑๖	โครงการติดตั้งไฟฟ้าแสงสว่างพร้อมสายตัดสายเข้าปอเนาะ ม. ๓	เพื่อแก้ไขปัญหาน้ำท่วมขัง	๓๕๐ เมตร	-	-	๒๐,๐๐๐ (อปต.)	ประชาชนมีความปลอดภัยในชีวิตและทรัพย์สินและแก้ไขปัญหาน้ำท่วมซ้ำซากลดความรุนแรงของปัญหาพัฒนารองรับชุมชนน่าอยู่	กองโยธา
๑๗	โครงการซ่อมแซมท่อระบายน้ำ (ใส่ท่อเหลี่ยม ถนนสายกุโบร์ ม. ๖)	เพื่อแก้ไขปัญหาน้ำท่วมขัง	กว้าง ๑ ม. ลึก ๑ ม. ยาว ๕๐๐ ม.	-	-	๑๕๐,๐๐๐ (อปต.)	ประชาชนมีความปลอดภัยในชีวิตและทรัพย์สินและแก้ไขปัญหาน้ำท่วมซ้ำซากลดความรุนแรงของปัญหาพัฒนารองรับชุมชนน่าอยู่	กองโยธา
๑๘	โครงการขุดลอกคูระบายน้ำ (สายกูแบปาละ – ตะโล๊ะอาแซ ม.๗)	เพื่อแก้ไขปัญหาน้ำท่วมขัง	กว้าง ๑ ม. ยาว ๑,๕๐๐ เมตร ลึก ๑ เมตร	-	-	๒๕๐,๐๐๐ (อปต.)	ประชาชนมีความปลอดภัยในชีวิตและทรัพย์สินและแก้ไขปัญหาน้ำท่วมซ้ำซากลดความรุนแรงของปัญหาพัฒนารองรับชุมชนน่าอยู่	กองโยธา
๑๙	โครงการขุดลอกท่อระบายน้ำ ซอยร่วมใจพัฒนา หมู่ ๗	เพื่อแก้ไขปัญหาน้ำท่วมขัง	กว้าง ๔ เมตร ยาว ๑,๕๐๐ เมตร	๓๐๐,๐๐๐ (อปต.)	-	-	ประชาชนมีความปลอดภัยในชีวิตและทรัพย์สินและแก้ไขปัญหาน้ำท่วมซ้ำซากลดความรุนแรงของปัญหาพัฒนารองรับชุมชนน่าอยู่	กองโยธา

ยุทธศาสตร์ที่ ๒ ยุทธศาสตร์การพัฒนาหมู่บ้าน/ชุมชนน่าอยู่

แนวทางที่ ๒ การจัดการสาธารณูปโภคและสาธารณูปการ

ที่	โครงการ	วัตถุประสงค์	เป้าหมาย (ผลผลิตของ โครงการ)	งบประมาณและที่มา			ผลที่คาดว่าจะได้รับ	หน่วยงาน ที่รับผิดชอบ
				๒๕๕๖ (บาท)	๒๕๕๗ (บาท)	๒๕๕๘ (บาท)		
๒๐	โครงการขุดลอกคูระบายน้ำ สายมัธยม-ตามัน	เพื่อแก้ไขปัญหาน้ำท่วมขัง	กว้าง ๔ เมตร ยาว ๒๔๐ เมตร	-	๓๕๐,๐๐๐ (อบต.)	-	ประชาชนมีความปลอดภัยในชีวิต และทรัพย์สินและแก้ไขปัญหาน้ำ ท่วมซ้ำซากลดความรุนแรงของ ปัญหาพัฒนารองรับชุมชนน่าอยู่	กองโยธา
๒๑	โครงการซ่อมแซมตัวฝายระบบประปา ปาแตรายอ ซ่อมแซมเปลี่ยนท่อประปา ม. ๒,๖,๗	เพื่อแก้ไขปัญหาน้ำท่วมขัง	ม. ๒,๖,๗	-	๒,๐๐๐,๐๐๐ (อบต.)	-	ประชาชนมีความปลอดภัยในชีวิต และทรัพย์สินและแก้ไขปัญหาน้ำ ท่วมซ้ำซากลดความรุนแรงของ ปัญหาพัฒนารองรับชุมชนน่าอยู่	กองโยธา
๒๒	โครงการซ่อมแซมระบบประปาพร้อม ขยายท่อ ม. ๑-๗	เพื่อแก้ไขปัญหาน้ำท่วมขัง	ม. ๑-๗	-	-	๑,๕๐๐,๐๐๐ (อบต.)	ประชาชนมีความปลอดภัยในชีวิต และทรัพย์สินและแก้ไขปัญหาน้ำ ท่วมซ้ำซากลดความรุนแรงของ ปัญหาพัฒนารองรับชุมชนน่าอยู่	กองโยธา
๒๓	โครงการขุดคูระบายน้ำบริเวณสองข้าง ทาง ถนน คสล. สายแยกตลาดนัด - ทางแยกบ้านผู้ใหญ่ พร้อมลงท่อ ระบายน้ำรูปตัว ยู ม.๗	เพื่อแก้ไขปัญหาน้ำท่วมขัง	กว้าง ๑ ม. ยาว ๓,๐๐๐ ม. ลึก ๑ ม.	-	-	๑,๕๐๐,๐๐๐ (อบต./สถ.)	ประชาชนมีความปลอดภัยในชีวิต และทรัพย์สินและแก้ไขปัญหาน้ำ ท่วมซ้ำซากลดความรุนแรงของ ปัญหาพัฒนารองรับชุมชนน่าอยู่	กองโยธา
๒๔	โครงการติดตั้งฝากรอบคูระบายน้ำบ้าน ตาเนาะปูโย๊ะ ม. ๓	เพื่อแก้ไขปัญหาน้ำท่วมขัง	๑๕๐ เมตร	-	๕๐,๐๐๐ (อบต.)	-	ประชาชนมีความปลอดภัยในชีวิต และทรัพย์สินและแก้ไขปัญหาน้ำ ท่วมซ้ำซากลดความรุนแรงของ ปัญหาพัฒนารองรับชุมชนน่าอยู่	กองโยธา

ยุทธศาสตร์ที่ ๒ ยุทธศาสตร์การพัฒนาหมู่บ้าน/ชุมชนน่าอยู่

แนวทางที่ ๒ การจัดสาธารณูปโภคและสาธารณูปการ

ที่	โครงการ	วัตถุประสงค์	เป้าหมาย (ผลผลิตของ โครงการ)	งบประมาณและที่มา			ผลที่คาดว่าจะได้รับ	หน่วยงาน ที่รับผิดชอบ
				๒๕๕๖ (บาท)	๒๕๕๗ (บาท)	๒๕๕๘ (บาท)		
๒๕	โครงการขยายเขตไฟฟ้าทุกหมู่บ้าน	เพื่อพัฒนาระบบไฟฟ้าสาธารณะ	ม.๑-๗	๕๐๐,๐๐๐ (อบต.)	๕๐๐,๐๐๐ (อบต.)	๕๐๐,๐๐๐ (อบต.)	ทำให้ประชาชนมีความปลอดภัยในชีวิตและทรัพย์สิน	กองโยธา
๒๖	โครงการขยายเขตประปาหมู่บ้าน	เพื่อพัฒนาระบบประปาให้ประชาชนมีน้ำเพียงพอที่สะอาดและปลอดภัยในการอุปโภคบริโภค	ม.๑-๗	๓๐๐,๐๐๐ (อบต.)	๓๐๐,๐๐๐ (อบต.)	๓๐๐,๐๐๐ (อบต.)	ทำให้ประชาชนมีน้ำอุปโภค บริโภคอย่างทั่วถึง	กองโยธา
๒๗	โครงการจัดซื้อวัสดุอุปกรณ์เกี่ยวกับการประปา	เพื่อซ่อมแซมประปาที่ชำรุดเสียหาย	ม.๑-๗	๒๐๐,๐๐๐ (อบต.)	๒๐๐,๐๐๐ (อบต.)	๒๐๐,๐๐๐ (อบต.)	ประชาชนมีน้ำอุปโภค – บริโภคอย่างเพียงพอ	กองโยธา
๒๘	โครงการติดตั้งเครื่องสำรองไฟ	เพื่อพัฒนาระบบไฟฟ้าสาธารณะ	ม.๑-๗	-	๕๐๐,๐๐๐ (อบต.)	๕๐๐,๐๐๐ (อบต.)	ทำให้ประชาชนมีความปลอดภัยในชีวิตและทรัพย์สิน	กองโยธา
๒๙	โครงการก่อสร้างคูระบายน้ำ (สาย บ้านลาเตะ – บ้านมะเป่าซี มี.๗)	เพื่อแก้ไขปัญหาน้ำท่วมขัง	กว้าง ๑ เมตร ๗๐๐ เมตร ลึก ๑ เมตร	-	๓๖๐,๐๐๐ (อบต.)	-	ประชาชนมีความปลอดภัยในชีวิตและทรัพย์สินและแก้ไขปัญหาน้ำท่วมซ้ำซากลดความรุนแรงของปัญหาพัฒนารองรับชุมชนน่าอยู่	กองโยธา
๓๐	โครงการจัดซื้อแท่งค้ำน้ำให้สุเหร่าในตำบล	เพื่อพัฒนาแหล่งน้ำ อุปโภคบริโภคให้ประชาชนมีน้ำเพียงพอที่สะอาดและปลอดภัยในการอุปโภค บริโภค	ม.๑-๗	-	๓๐๐,๐๐๐ (อบต./สถ.)	-	เพื่อให้ประชาชนในหมู่บ้าน มีน้ำใช้อุปโภคบริโภคที่สะอาดปลอดภัยอย่างทั่วถึง	กองโยธา

ยุทธศาสตร์ที่ ๒ ยุทธศาสตร์การพัฒนาหมู่บ้าน/ชุมชนน่าอยู่

แนวทางที่ ๒ การจัดสาธารณูปโภคและสาธารณูปการ

ที่	โครงการ	วัตถุประสงค์	เป้าหมาย (ผลผลิตของ โครงการ)	งบประมาณและที่มา			ผลที่คาดว่าจะได้รับ	หน่วยงาน ที่รับผิดชอบ
				๒๕๕๖ (บาท)	๒๕๕๗ (บาท)	๒๕๕๘ (บาท)		
๓๑	โครงการขุดสระน้ำเพื่อการเกษตร ม.๑-๗	เพื่อให้ประชาชนในตำบลมีน้ำใช้ เพื่อการเกษตร	กว้าง ๕๐ เมตร ยาว ๕๐ เมตร	๓๒๕,๐๐๐ (อบต.)	-	-	ประชากรในตำบลมีน้ำใช้ใน การเกษตร ผลผลิตทางการเกษตรมี คุณภาพมากขึ้น	กองโยธา
๓๒	โครงการก่อสร้างระบายน้ำ สองข้างทาง (บ้านบาและฮูลู)	เพื่อแก้ไขปัญหาหน้าท่วมขัง	กว้าง ๑ ม. ยาว ๓๐๐ ม. ลึก ๑ ม.	-	๓๐๐,๐๐๐ (อบต.)	-	ประชาชนมีความปลอดภัยในชีวิต และทรัพย์สินและแก้ไขปัญหาหน้า ท่วมซ้ำซากลดความรุนแรงของ ปัญหาพัฒนารองรับชุมชนน่าอยู่	กองโยธา
๓๓	โครงการติดตั้งไฟฟ้า (สายตาระยะบูโย๊ะ - แอแก้ง และ สายตาระยะบูโย๊ะ - ปาแตรรายอ ม.๓)	เพื่อพัฒนาระบบไฟฟ้าสาธารณะ	๑๐๐๐ เมตร (จำนวน ๖ ชุด)	-	-	๑๐,๐๐๐ (อบต.)	ทำให้ประชาชนมีความปลอดภัยใน ชีวิตและทรัพย์สิน	กองโยธา
๓๔	โครงการปรับปรุงร่องน้ำเพื่อการเกษตร (สายเจาะกาเซง-บาและฮูลู ม.๒)	เพื่อให้มีน้ำใช้เพื่อการเกษตร	กว้าง ๘๐ เมตร ยาว ๔,๐๐๐ เมตร	-	๕๐๐,๐๐๐ (อบต.)	-	ประชากรในหมู่บ้าน มีน้ำใช้บริโภค- อุปโภค ได้	กองโยธา
๓๕	โครงการขยายเขตไฟฟ้าสาธารณะ สายพะงูเงาะ-สายปรีโย ม.๔	เพื่อพัฒนาระบบไฟฟ้าสาธารณะ	๗๐๐ เมตร	-	-	๓๐๐,๐๐๐ (อบต.)	ทำให้ประชาชนมีความปลอดภัยใน ชีวิตและทรัพย์สิน	กองโยธา
๓๖	โครงการขยายเขตไฟฟ้าหน้ามัสยิด ม.๑	เพื่อพัฒนาระบบไฟฟ้าสาธารณะ	จำนวน ๔๐๐ เมตร	-	-	๕๐,๐๐๐ (อบต.)	ทำให้ประชาชนมีความปลอดภัยใน ชีวิตและทรัพย์สิน	กองโยธา

ยุทธศาสตร์ที่ ๒ ยุทธศาสตร์การพัฒนาหมู่บ้าน/ชุมชนน่าอยู่

แนวทางที่ ๒ การจัดสาธารณูปโภคและสาธารณูปการ

ที่	โครงการ	วัตถุประสงค์	เป้าหมาย (ผลผลิตของ โครงการ)	งบประมาณและที่มา			ผลที่คาดว่าจะได้รับ	หน่วยงาน ที่รับผิดชอบ
				๒๕๕๖ (บาท)	๒๕๕๗ (บาท)	๒๕๕๘ (บาท)		
๓๗	โครงการขยายเขตไฟฟ้า สายอาหยงก้อจิ - ตะโละบือแน ม.๕	เพื่อพัฒนาระบบไฟฟ้าสาธารณะ	จำนวน ๖๐๐ เมตร	-	๒๐๐,๐๐๐ (อบต.)	-	ทำให้ประชาชนมีความปลอดภัยในชีวิตและทรัพย์สิน	กองโยธา
๓๘	ขยายเขตไฟฟ้าสายสนามฟุตบอล ม.๕	เพื่อพัฒนาระบบไฟฟ้าสาธารณะ	จำนวน ๓๐๐ เมตร	-	-	๑๐๐,๐๐๐ (อบต.)	ทำให้ประชาชนมีความปลอดภัยในชีวิตและทรัพย์สิน	กองโยธา
๓๙	โครงการขุดคูระบายน้ำ สองข้างทาง(สาย สามแยก - สะพานแม่น้ำสายบุรี ม.๗)	เพื่อแก้ไขปัญหาหน้าท่วมขัง	กว้าง ๑ ม. ยาว ๓๐๐ ม. ลึก ๑ ม.	-	-	๑๕๐,๐๐๐ (อบต.)	ประชาชนมีความปลอดภัยในชีวิตและทรัพย์สินและแก้ไขปัญหาหน้าท่วมซ้ำซากลดความรุนแรงของปัญหาพัฒนารองรับชุมชนน่าอยู่	กองโยธา
๔๐	โครงการขุดคูระบายน้ำ (สายบ้านเชิง - บ้านดอแมง ม.๗)	เพื่อแก้ไขปัญหาหน้าท่วมขัง	กว้าง ๑ ม. ยาว ๘๐๐ ม. ลึก ๑ ม.	-	-	๖๔๐,๐๐๐ (อบต.)	ประชาชนมีความปลอดภัยในชีวิตและทรัพย์สินและแก้ไขปัญหาหน้าท่วมซ้ำซากลดความรุนแรงของปัญหาพัฒนารองรับชุมชนน่าอยู่	กองโยธา
๔๑	โครงการก่อสร้างฝายกั้นน้ำ	เพื่อป้องกันและแก้ไขปัญหาภัยแล้ง พัฒนาแหล่งน้ำเพื่ออุปโภคบริโภคและการเกษตรแก่ประชาชน	สร้างฝายกั้นน้ำ ม.๑-๗	-	๕๖๐,๐๐๐ (อบต.)	๕๖๐,๐๐๐ (อบต.)	ประชาชนมีน้ำกินน้ำใช้ที่เพียงพอมีคุณภาพชีวิตที่ดี	กองโยธา

ยุทธศาสตร์ที่ ๒ ยุทธศาสตร์การพัฒนาหมู่บ้าน/ชุมชนน่าอยู่

แนวทางที่ ๒ การจัดการสาธารณูปโภคและสาธารณูปการ

ที่	โครงการ	วัตถุประสงค์	เป้าหมาย (ผลผลิตของ โครงการ)	งบประมาณและที่มา			ผลที่คาดว่าจะได้รับ	หน่วยงาน ที่รับผิดชอบ
				๒๕๕๖ (บาท)	๒๕๕๗ (บาท)	๒๕๕๘ (บาท)		
๔๒	โครงการขยายเขตไฟฟ้าบาโงยี่ริง ม.๑	เพื่อพัฒนาระบบไฟฟ้าสาธารณะ	๑๕๐๐ เมตร	-	-	๓๐,๐๐๐ (อบต.)	ทำให้ประชาชนมีความปลอดภัยในชีวิตและทรัพย์สิน	กองโยธา
๔๓	โครงการขยายเขตไฟฟ้า บ้านเจ๊ะลี ม.๑	เพื่อพัฒนาระบบไฟฟ้าสาธารณะ	๑๐๐๐ เมตร	-	-	๒๐,๐๐๐ (อบต.)	ทำให้ประชาชนมีความปลอดภัยในชีวิตและทรัพย์สิน	กองโยธา
๔๔	โครงการขยายเขตไฟฟ้า หน้า ร.ร.กිරออาตี ม.๔	เพื่อพัฒนาระบบไฟฟ้าสาธารณะ	๓๐๐ เมตร	๔๐,๐๐๐ (อบต.)	-	-	ทำให้ประชาชนมีความปลอดภัยในชีวิตและทรัพย์สิน	กองโยธา
๔๕	โครงการขยายเขตไฟฟ้าสาธารณะ สายปรีโย - ต้นหยงกาบู ม.๔	เพื่อพัฒนาระบบไฟฟ้าสาธารณะ	๗๐๐ เมตร	-	๕๐,๐๐๐ (อบต.)	-	ทำให้ประชาชนมีความปลอดภัยในชีวิตและทรัพย์สิน	กองโยธา
๔๖	โครงการขุดคูระบายน้ำ สายปรีโย - สีแยกพะงูเงาะ ม.๔	เพื่อแก้ไขปัญหาน้ำท่วมขัง	กว้าง ๑ ม. ยาว ๑,๕๐๐ ม. ลึก ๑ ม.	-	๒๕๐,๐๐๐ (อบต.)	-	ประชาชนมีความปลอดภัยในชีวิตและทรัพย์สินและแก้ไขปัญหาน้ำท่วมซ้ำซากลดความรุนแรงของปัญหาพัฒนารองรับชุมชนน่าอยู่	กองโยธา
๔๗	โครงการขุดคูระบายน้ำ สายตาเนาะบูโย๊ะ - ปาแตร่ายอ ม.๓	เพื่อแก้ไขปัญหาน้ำท่วมขัง	กว้าง ๑ ม. ยาว ๑,๕๐๐ ม. ลึก ๐.๕ ม.	-	๕๐,๐๐๐ (อบต.)	-	ประชาชนมีความปลอดภัยในชีวิตและทรัพย์สินและแก้ไขปัญหาน้ำท่วมซ้ำซากลดความรุนแรงของปัญหาพัฒนารองรับชุมชนน่าอยู่	กองโยธา

ยุทธศาสตร์ที่ ๒ ยุทธศาสตร์การพัฒนาหมู่บ้าน/ชุมชนน่าอยู่

แนวทางที่ ๒ การจัดการสาธารณูปโภคและสาธารณูปการ

ที่	โครงการ	วัตถุประสงค์	เป้าหมาย (ผลผลิตของ โครงการ)	งบประมาณและที่มา			ผลที่คาดว่าจะได้รับ	หน่วยงาน ที่รับผิดชอบ
				๒๕๕๖ (บาท)	๒๕๕๗ (บาท)	๒๕๕๘ (บาท)		
๔๘	โครงการขุดคูระบายน้ำคอนกรีต สายตาเฮกลาง – แอแก้ง ม.๕	เพื่อแก้ไขปัญหาน้ำท่วมขัง	กว้าง ๐.๘๐ ม. ยาว ๓๐๐ ม. ลึก ๐.๘๐ ม.	-	๔๖๘,๐๐๐ (อบต.)	-	ประชาชนมีความปลอดภัยในชีวิตและ ทรัพย์สินและแก้ไขปัญหาน้ำท่วมซ้ำซาก ลดความรุนแรงของปัญหาพัฒนารองรับ ชุมชนน่าอยู่	กองโยธา
๔๙	โครงการขุดลอกคูระบายน้ำ สายตาเฮ – โຕะกายอ ม.๕	เพื่อแก้ไขปัญหาน้ำท่วมขัง	กว้าง ๑ ม. ยาว ๒๐๐ ม. ลึก ๐.๗๐ ม.	-	๒๑,๐๐๐ (อบต.)	-	ประชาชนมีความปลอดภัยในชีวิตและ ทรัพย์สินและแก้ไขปัญหาน้ำท่วมซ้ำซาก ลดความรุนแรงของปัญหาพัฒนารองรับ ชุมชนน่าอยู่	กองโยธา
๕๐	โครงการขุดลอกคูระบายน้ำ สายสนามฟุตบอล – แม่น้ำสายบุรี ม.๕	เพื่อแก้ไขปัญหาน้ำท่วมขัง	กว้าง ๔ ม. ยาว ๔๐๐ ม. ลึก ๐.๗๐ ม.	-	๑๐๐,๐๐๐ (อบต.)	-	ประชาชนมีความปลอดภัยในชีวิตและ ทรัพย์สินและแก้ไขปัญหาน้ำท่วมซ้ำซาก ลดความรุนแรงของปัญหาพัฒนารองรับ ชุมชนน่าอยู่	กองโยธา
๕๑	โครงการก่อสร้างคูระบายน้ำ คลส. สาย สนามฟุตบอล – แม่น้ำสายบุรี ม.๕	เพื่อแก้ไขปัญหาน้ำท่วมขัง	กว้าง ๑ ม. ยาว ๓๐๐ ม. ลึก ๑.๕ ม.	๙,๖๐๐,๐๐๐ (อบต.)	-	-	ประชาชนมีความปลอดภัยในชีวิตและ ทรัพย์สินและแก้ไขปัญหาน้ำท่วมซ้ำซาก ลดความรุนแรงของปัญหาพัฒนารองรับ ชุมชนน่าอยู่	กองโยธา
๕๒	โครงการขุดลอกลำธาร สาย อ่างหรงกือจี้ – แปรอ ม.๕	เพื่อแก้ไขปัญหาน้ำท่วมขัง	กว้าง ๘ ม. ยาว ๒,๐๐๐ ม. ลึก ๑.๕ ม.	๑,๕๑๓,๐๐๐ (อบต.)	-	-	ประชาชนมีความปลอดภัยในชีวิตและ ทรัพย์สินและแก้ไขปัญหาน้ำท่วมซ้ำซาก ลดความรุนแรงของปัญหาพัฒนารองรับ ชุมชนน่าอยู่	กองโยธา

ยุทธศาสตร์ที่ ๒ ยุทธศาสตร์การพัฒนาหมู่บ้าน/ชุมชนน่าอยู่

แนวทางที่ ๒ การจัดสาธารณูปโภคและสาธารณูปการ

ที่	โครงการ	วัตถุประสงค์	เป้าหมาย (ผลผลิตของ โครงการ)	งบประมาณและที่มา			ผลที่คาดว่าจะได้รับ	หน่วยงาน ที่รับผิดชอบ
				๒๕๕๖ (บาท)	๒๕๕๗ (บาท)	๒๕๕๘ (บาท)		
๕๓	โครงการขุดคูระบายน้ำ สาย สาकुตุรี (พะปุงาะ) – ปือแนกุเว ม.๔	เพื่อแก้ไขปัญหาน้ำท่วมขัง	กว้าง ๕ ม. ยาว ๑,๐๐๐ ม. ลึก ๐.๗๐ ม.	-	๔๗๐,๐๐๐ (อบต.)	-	ประชาชนมีความปลอดภัยในชีวิต และทรัพย์สินและแก้ไขปัญหาน้ำ ท่วมซ้ำซากลดความรุนแรงของ ปัญหาพัฒนารองรับชุมชนน่าอยู่	กองโยธา
๕๔	โครงการขุดบ่อน้ำลึก ม.๗	เพื่อแก้ไขปัญหาการขาดแคลนน้ำ	ยาว ๕๐๐ ม. ลึก ๑.๕ ม.	-	๔๐๐,๐๐๐ (อบต.)	-	ประชาชนมีน้ำ พอใช้ – พอกิน และ สามารถแก้ไขปัญหขาดแคลนน้ำ	กองโยธา
๕๕	โครงการวางท่อระบายน้ำ คสล. ถนนสาย พริกौरาแดะห์ (รอบพรุ)	เพื่อแก้ไขปัญหาน้ำท่วมขัง	∅ ๐.๘ เมตร (จำนวน ๖ ลูก)	-	๔๐๐,๐๐๐ (อบต.)	-	ประชาชนมีความปลอดภัยในชีวิต และทรัพย์สินและแก้ไขปัญหาน้ำ ท่วมซ้ำซากลดความรุนแรงของ ปัญหาพัฒนารองรับชุมชนน่าอยู่	กองโยธา
๕๖	โครงการปรับปรุงระบบประปาหมู่บ้าน ม.๒	เพื่อแก้ไขปัญหาน้ำท่วมขัง	กว้าง ๑ ม. ยาว ๓๐๐ ม. ลึก ๑.๕ ม.	-	๒๐๐,๐๐๐ (อบต.)	-	ประชาชนมีความปลอดภัยในชีวิต และทรัพย์สินและแก้ไขปัญหาน้ำ ท่วมซ้ำซากลดความรุนแรงของ ปัญหาพัฒนารองรับชุมชนน่าอยู่	กองโยธา
๕๗	โครงการขุดคอกคูระบายน้ำเพื่อ การเกษตร สายกุกแบกาเสาะ – สีอแด ม.๒	เพื่อแก้ไขปัญหาน้ำท่วมขัง	กว้าง ๘ ม. ยาว ๒,๐๐๐ ม. ลึก ๑.๕ ม.	๓๐๐,๐๐๐ (อบต.)	-	-	ประชาชนมีความปลอดภัยในชีวิต และทรัพย์สินและแก้ไขปัญหาน้ำ ท่วมซ้ำซากลดความรุนแรงของ ปัญหาพัฒนารองรับชุมชนน่าอยู่	กองโยธา

ยุทธศาสตร์ที่ ๒ ยุทธศาสตร์การพัฒนาหมู่บ้าน/ชุมชนน่าอยู่

แนวทางที่ ๒ การจัดสาธารณูปโภคและสาธารณูปการ

ที่	โครงการ	วัตถุประสงค์	เป้าหมาย (ผลผลิตของ โครงการ)	งบประมาณและที่มา			ผลที่คาดว่าจะได้รับ	หน่วยงาน ที่รับผิดชอบ
				๒๕๕๖ (บาท)	๒๕๕๗ (บาท)	๒๕๕๘ (บาท)		
๕๘	โครงการขุดลอกคูระบายน้ำ สายจาเราะ กาเซ็ง – ลือเม้าะ ม.๒	เพื่อแก้ไขปัญหาน้ำท่วมขัง	กว้าง ๕ ม. ยาว ๒,๐๐๐ ม. ลึก ๐.๗๐ ม.	-	๑๕๐,๐๐๐ (อบต.)	-	ประชาชนมีความปลอดภัยในชีวิต และทรัพย์สินและแก้ไขปัญหาน้ำ ท่วมซ้ำซากลดความรุนแรงของ ปัญหาพัฒนารองรับชุมชนน่าอยู่	กองโยธา
๕๙	โครงการขุดลอกคูระบายน้ำคอนกรีตสอง ข้างทาง ม.๒	เพื่อแก้ไขปัญหาการขาดแคลนน้ำ	กว้าง ๕ ม. ยาว ๒,๐๐๐ ม. ลึก ๐.๗๐ ม.	-	๓๕๐,๐๐๐ (อบต.)	-	ประชาชนมีน้ำ พอใช้ – พอกิน และ สามารถแก้ไขปัญหขาดแคลนน้ำ	กองโยธา
๖๐	โครงการขุดลอกคูระบายน้ำ สายออยงกือจี – โตะแวงแลลอม ม.๕	เพื่อแก้ไขปัญหาการขาดแคลนน้ำ	กว้าง ๑ ม. ยาว ๕,๐๐๐ ม. ลึก ๐.๗๐ ม.	-	๓๕๐,๐๐๐ (อบต.)	-	ประชาชนมีน้ำ พอใช้ – พอกิน และ สามารถแก้ไขปัญหขาดแคลนน้ำ	กองโยธา
๖๑	โครงการขุดลอกคูระบายคูโตะกายอ – ดาเฮ ม.๕	เพื่อแก้ไขปัญหาน้ำท่วมขัง	กว้าง ๑ ม. ยาว ๑๖๐ ม. ลึก ๑.๕ ม.	-	-	๑๐๐,๐๐๐ (อบต.)	ประชาชนมีความปลอดภัยในชีวิต และทรัพย์สินและแก้ไขปัญหาน้ำ ท่วมซ้ำซากลดความรุนแรงของ ปัญหาพัฒนารองรับชุมชนน่าอยู่	กองโยธา
๖๒	โครงการขุดลอกคูระบายน้ำ สายสนาม ฟุตบอล ม.๕ – แม่น้ำสายบุรีรี ม.๗	เพื่อแก้ไขปัญหาน้ำท่วมขัง	กว้าง ๑ม. ยาว ๑,๐๐๐ ม. ลึก ๑.๕ ม.	๑๑๐,๐๐๐ (อบต.)	-	-	ประชาชนมีความปลอดภัยในชีวิต และทรัพย์สินและแก้ไขปัญหาน้ำ ท่วมซ้ำซากลดความรุนแรงของ ปัญหาพัฒนารองรับชุมชนน่าอยู่	กองโยธา

ยุทธศาสตร์ที่ ๒ ยุทธศาสตร์การพัฒนาหมู่บ้าน/ชุมชนน่าอยู่

แนวทางที่ ๒ การจัดสาธารณูปโภคและสาธารณูปการ

ที่	โครงการ	วัตถุประสงค์	เป้าหมาย (ผลผลิตของ โครงการ)	งบประมาณและที่มา			ผลที่คาดว่าจะได้รับ	หน่วยงาน ที่รับผิดชอบ
				๒๕๕๖ (บาท)	๒๕๕๗ (บาท)	๒๕๕๘ (บาท)		
๖๓	โครงการฝังท่อคอนกรีตระบายน้ำสายสี่แยก ม.๕	เพื่อแก้ไขปัญหาน้ำท่วมขัง	๑๐ เมตร	-	-	๑๐๐,๐๐๐ (อบต.)	ประชาชนมีความปลอดภัยในชีวิตและทรัพย์สินและแก้ไขปัญหาน้ำท่วมซ้ำซากลดความรุนแรงของปัญหาพัฒนารองรับชุมชนน่าอยู่	กองโยธา
๖๔	โครงการขุดระบายน้ำ สายกูแบบาเดาะ - จาเราะ ม.๖	เพื่อแก้ไขปัญหาคารขาดแคลนน้ำ	กว้าง ๑ ม. ยาว ๒,๐๐๐ ม. ลึก ๐.๗๐ ม.	-	๓๕๐,๐๐๐ (อบต.)	-	ประชาชนมีน้ำ พอใช้ - พอกิน และสามารถแก้ไขปัญหาคารขาดแคลนน้ำ	กองโยธา
๖๕	โครงการขุดระบายน้ำรอบสนามฟุตบอล ม.๖	เพื่อแก้ไขปัญหาคารขาดแคลนน้ำ	กว้าง ๑ ม. ยาว ๓๐๐ ม. ลึก ๐.๗๐ ม.	-	๓๕๐,๐๐๐ (อบต.)	-	ประชาชนมีน้ำ พอใช้ - พอกิน และสามารถแก้ไขปัญหาคารขาดแคลนน้ำ	กองโยธา
๖๖	โครงการขุดระบายน้ำคอนกรีตเสริมเหล็กสาย ฮูแตบาโจ - ศาลาขาว ม.๗	เพื่อแก้ไขปัญหาน้ำท่วมขัง	กว้าง ๑ม. ยาว ๑๐๐ ม. ลึก ๑.๕ ม.	-	๒๐๐,๐๐๐ (อบต.)	-	ประชาชนมีความปลอดภัยในชีวิตและทรัพย์สินและแก้ไขปัญหาน้ำท่วมซ้ำซากลดความรุนแรงของปัญหาพัฒนารองรับชุมชนน่าอยู่	กองโยธา
๖๗	โครงการขุดบ่อน้ำลึกภายในหมู่ ๗	เพื่อกักเก็บน้ำไว้ใช้ในการเกษตร	จำนวน ๑๐ บ่อ	-	-	๑๐๐,๐๐๐ (อบต.)	ประชาชนในหมู่บ้านมีน้ำ พอกิน - พอใช้ในการเกษตรและอุปโภคบริโภค	กองโยธา

ยุทธศาสตร์ที่ ๒ ยุทธศาสตร์การพัฒนาหมู่บ้าน/ชุมชนน่าอยู่

แนวทางที่ ๓. การวางผังเมืองและควบคุมอาคาร

ที่	โครงการ	วัตถุประสงค์	เป้าหมาย (ผลผลิตของ โครงการ)	งบประมาณและที่มา			ผลที่คาดว่าจะได้รับ	หน่วยงาน ที่รับผิดชอบ
				๒๕๕๖ (บาท)	๒๕๕๗ (บาท)	๒๕๕๘ (บาท)		
๑	โครงการก่อสร้างอาคารเอนกประสงค์ สาธารณประโยชน์แอแก้ง หมู่ที่ ๕	เพื่อเพิ่มประสิทธิภาพในการ ประกอบกิจกรรมต่างๆ	กว้าง ๖ เมตร ยาว ๘ เมตร -	๑๐๐,๐๐๐ - (อบต.)	-	-	มีสถานที่เพียงพอในการทำกิจกรรม ต่างๆ	กองโยธา
๒	โครงการก่อสร้างอาคารเอนกประสงค์ หมู่ ๔,๕,๗	เพื่อเพิ่มประสิทธิภาพในการ ประกอบกิจกรรมและเก็บวัสดุ ส่วนกลาง	กว้าง ๖ เมตร ยาว ๘ เมตร	-	-	๕๐๐,๐๐๐ (อบต.)	มีสถานที่เพียงพอในการทำกิจกรรม และเก็บวัสดุของกลาง	กองโยธา
๓	โครงการ ก่อสร้างอาคารเอนกประสงค์ ม.๒ มีสียิตดารุลาอามาน บ้านป่าแตทรายอ	เพื่อเพิ่มประสิทธิภาพในการ ประกอบกิจกรรมและเก็บวัสดุ ส่วนกลาง	กว้าง ๔ เมตร ยาว ๘ เมตร	-	๓๐๐,๐๐๐ (อบต.)	-	มีสถานที่เพียงพอในการทำกิจกรรม และเก็บวัสดุของกลาง	กองโยธา
๔	โครงการก่อสร้างอาคาร เอนกประสงค์ สนามกีฬา ม.๖	เพื่อใช้เก็บอุปกรณ์กีฬาและศาลาที่ พักนักกีฬา	กว้าง ๖ เมตร ยาว ๘ เมตร	-	-	๗๐,๐๐๐ (อบต.)	สามารถเก็บอุปกรณ์กีฬาและใช้ จัดกิจกรรมต่างๆ	กองโยธา
๕	โครงการ ซ่อมแซมปรับปรุงอาคาร เอนกประสงค์ บาโงกาบู – พะปูละ	เพื่อซ่อมแซมให้อยู่ในสภาพพร้อม ใช้งาน	กว้าง ๖ เมตร ยาว ๘ เมตร	-	๑๐๐,๐๐๐ (อบต.)	-	มีอาคารพร้อมใช้งาน	กองโยธา
๖	โครงการซ่อมแซมอาคารเก็บพัสดุ หมู่ ๓	เพื่อซ่อมแซมให้อยู่ในสภาพพร้อม ใช้งาน	กว้าง ๖ เมตร ยาว ๘ เมตร	-	-	๑๐๐,๐๐๐ (อบต.)	มีอาคารพร้อมใช้งาน	กองโยธา
๗	โครงการต่อเติมอาคารกลุ่มแม่บ้าน หมู่ ๔	เพื่อต่อเติมให้อยู่ในสภาพพร้อมใช้ งาน	กว้าง ๔ เมตร ยาว ๗ เมตร	-	๒๐๐,๐๐๐ (อบต.)	-	มีอาคารพร้อมใช้งาน	กองโยธา

ยุทธศาสตร์ที่ ๒ ยุทธศาสตร์การพัฒนาหมู่บ้าน/ชุมชนน่าอยู่

แนวทางที่ ๓. การวางผังเมืองและควบคุมอาคาร

ที่	โครงการ	วัตถุประสงค์	เป้าหมาย (ผลผลิตของ โครงการ)	งบประมาณและที่มา			ผลที่คาดว่าจะได้รับ	หน่วยงาน ที่รับผิดชอบ
				๒๕๕๖ (บาท)	๒๕๕๗ (บาท)	๒๕๕๘ (บาท)		
๘	ก่อสร้างอาคารอเนกประสงค์หน้าสนามฟุตบอล หมู่ที่ ๑	เพื่อเพิ่มประสิทธิภาพในการประกอบกิจกรรมต่างๆ	กว้าง ๖ เมตร ยาว ๘ เมตร	-	-	๓๐๐,๐๐๐ (อบต.)	มีสถานที่เพียงพอในการทำกิจกรรมต่างๆ	กองโยธา
๙	โครงการปรับปรุงต่อเติมอาคารที่ทำการ อบต.เกษร	เพื่อให้การปฏิบัติงานมีประสิทธิภาพ เกิดประสิทธิผล บรรลุตามเป้าหมายและสร้างขวัญและกำลังใจต่อผู้ปฏิบัติงาน	ขนาดพื้นที่ ๒๑๐.๕๐ ตารางเมตร	๘๐๐,๐๐๐ (อบต.)	-	-	ประชาชนมีความพึงพอใจสูงสุดในการรับบริการจาก อบต.เกษรและเป็นต้นแบบแหล่งการเรียนรู้ระบบให้บริการประชาชน	กองโยธา
๑๐	โครงการก่อสร้างอาคารจอดรถ/โรงรถ อบต.เกษร	เพื่อเพิ่มประสิทธิภาพในการปฏิบัติหน้าที่	กว้าง ๑๐ เมตร ยาว ๗ เมตร	๕๐๐,๐๐๐ (อบต.)	-	-	อบต.เกษรมีอาคารจอดรถที่พร้อมใช้งาน	กองโยธา
๑๑	โครงการต่อเติมอาคารศูนย์พัฒนาเด็กเล็ก ม.๔	เพื่อให้การปฏิบัติงานมีประสิทธิภาพ เกิดประสิทธิผล บรรลุตามเป้าหมายและสร้างขวัญและกำลังใจต่อผู้ปฏิบัติงาน	กว้าง ๔ เมตร ยาว ๖ เมตร	-	-	๖๐๐,๐๐๐ (อบต.)	มีอาคารพร้อมใช้งาน	กองโยธา
๑๒	โครงการปรับปรุงและต่อเติมอาคารที่จอดรถของ อบต.	เพื่อปรับปรุงและต่อเติมอาคารจอดรถของอบต.ให้อยู่ในสภาพพร้อมใช้งาน	กว้าง ๘ เมตร ยาว ๙ เมตร	๒๒๐,๐๐๐ (อบต.)	-	-	อบต.เกษรมีอาคารจอดรถที่พร้อมใช้งาน	กองโยธา
๑๓	โครงการก่อสร้างห้องประชุมประจำตำบล	เพื่อใช้ในการจัดกิจกรรมและการประชุมต่าง ๆ ระดับตำบล	๒๑๐ ตร.ม.	-	-	๓๐๐,๐๐๐ (อบต.)	สามารถจัดกิจกรรมต่าง ๆ ได้อย่างมีประสิทธิภาพ	สำนักงาน ปลัด อบต.

ยุทธศาสตร์ที่ ๒ ยุทธศาสตร์การพัฒนาหมู่บ้าน/ชุมชนน่าอยู่

แนวทางที่ ๔ การบริหารจัดการทรัพยากรธรรมชาติและสิ่งแวดล้อม

ที่	โครงการ	วัตถุประสงค์	เป้าหมาย (ผลผลิตของ โครงการ)	งบประมาณและที่มา			ผลที่คาดว่าจะได้รับ	หน่วยงาน ที่รับผิดชอบ
				๒๕๕๖ (บาท)	๒๕๕๗ (บาท)	๒๕๕๘ (บาท)		
๑	โครงการสร้างจิตสำนึกการอนุรักษ์ทรัพยากรธรรมชาติและสิ่งแวดล้อม	เพื่อส่งเสริมให้ประชาชนมีส่วนร่วมในการอนุรักษ์ทรัพยากรธรรมชาติและสิ่งแวดล้อม	จำนวน ๑ โครงการ	๓๐,๐๐๐ (อบต.)	๓๐,๐๐๐ (อบต.)	๓๐,๐๐๐ (อบต.)	ท้องถิ่นมีสิ่งแวดล้อมสอดคล้องชุมชนน่าอยู่อย่างยั่งยืนประชาชนมีส่วนร่วมในการอนุรักษ์ทรัพยากรธรรมชาติและสิ่งแวดล้อม	สำนักงานปลัด อบต.
๒	โครงการฝึกอบรมอาสาสมัครอนุรักษ์ทรัพยากรและสิ่งแวดล้อม	เพื่อส่งเสริมให้ประชาชนมีส่วนร่วมในการอนุรักษ์ทรัพยากรธรรมชาติและสิ่งแวดล้อม	เยาวชน/ประชาชน ม.๑-๗	๓๐,๐๐๐ (อบต.)	๓๐,๐๐๐ (อบต.)	๓๐,๐๐๐ (อบต.)	ท้องถิ่นมีสิ่งแวดล้อมสอดคล้องชุมชนน่าอยู่อย่างยั่งยืนประชาชนมีส่วนร่วมในการอนุรักษ์ทรัพยากรธรรมชาติและสิ่งแวดล้อม	สำนักงานปลัด อบต.
๓	โครงการก่อสร้างเขื่อนป้องกันตลิ่งพังบริเวณ ม.๓	เพื่อรักษาสภาพแวดล้อมสองข้างถนนให้ได้รับการดูแลรักษา	ยาว ๑๐๐ เมตร	-	-	๕๐๐,๐๐๐ อบต./ส.ถ.	ป้องกันการเซาะพังของตลิ่งได้ดีขึ้น	ส่วนโยธา
๔	โครงการส่งเสริมและฟื้นฟูสิ่งแวดล้อมและทรัพยากรธรรมชาติ	เพื่อรักษาสภาพแวดล้อมตามธรรมชาติให้คงอยู่	ทั้งตำบล	๒๐,๐๐๐ (อบต.)	๒๐,๐๐๐ (อบต.)	๒๐,๐๐๐ (อบต.)	สภาพแวดล้อมตามธรรมชาติได้รับการดูแลรักษา	สำนักงานปลัด อบต.
๕	โครงการตามพระราชดำริของพระบาทสมเด็จพระเจ้าอยู่หัวภูมิพลอดุลยเดชและโครงการตามพระราชเสาวนีย์ของสมเด็จพระนางเจ้าฯ พระบรมราชินีนาถ	เพื่อฟื้นฟูบำรุงรักษา ทรัพยากรดิน ป่าไม้และสิ่งแวดล้อมให้น่าอยู่แก้ไขปัญหาดินถล่ม	จำนวน ๑โครงการ	๓๐,๐๐๐ (อบต.)	๓๐,๐๐๐ (อบต.)	๓๐,๐๐๐ (อบต.)	ท้องถิ่นมีสิ่งแวดล้อมน่าอยู่ประชาชนมีคุณภาพชีวิตที่ดีและปัญหาสิ่งแวดล้อมลดลง	สำนักงานปลัด อบต.

ยุทธศาสตร์ที่ ๒ ยุทธศาสตร์การพัฒนาหมู่บ้าน/ชุมชนน่าอยู่

แนวทางที่ ๔ การบริหารจัดการทรัพยากรธรรมชาติและสิ่งแวดล้อม

ที่	โครงการ	วัตถุประสงค์	เป้าหมาย (ผลผลิตของ โครงการ)	งบประมาณและที่มา			ผลที่คาดว่าจะได้รับ	หน่วยงาน ที่รับผิดชอบ
				๒๕๕๖ (บาท)	๒๕๕๗ (บาท)	๒๕๕๘ (บาท)		
๖	โครงการ หนึ่งคน หนึ่งต้น หนึ่งฝน เพื่อประชาชนชาวไทย	เพื่อฟื้นฟูสิ่งแวดล้อมให้ อยู่ เพื่อส่งเสริมสุขภาพ อนามัยแก่ประชาชน	ปลูกต้นไม้ยืนต้นใน ส่วนราชการ หรือที่ สาธารณะ/ อบต. เกะรอก	-	๓๐,๐๐๐ (อบต.)	๓๐,๐๐๐ (อบต.)	ท้องถิ่นมีสิ่งแวดล้อมน่าอยู่ประชาชนมี คุณภาพชีวิตที่ดีเป็นที่น่าประทับใจและ ดึงดูดความสนใจ เหมาะกับเป็นแหล่ง ท่องเที่ยวเชิงอนุรักษ์	สำนักงาน ปลัด อบต.
๗	โครงการปรับภูมิทัศน์ถนนภายในเขต ตำบล เกะรอก	เพื่อฟื้นฟูสิ่งแวดล้อมให้น่าอยู่เพื่อ ส่งเสริมสุขภาพอนามัยแก่ประชาชน	ทั้งตำบล	-	๒๐๐,๐๐๐ (อบต.)	๒๐๐,๐๐๐ (อบต.)	ท้องถิ่นมีสิ่งแวดล้อมน่าอยู่ประชาชนมี คุณภาพชีวิตที่ดีเป็นที่น่าประทับใจ	สำนักงาน ปลัด อบต.
๘	โครงการปรับภูมิทัศน์บริเวณ พุกระแดง	เพื่อฟื้นฟูสิ่งแวดล้อมให้น่าอยู่เพื่อ ส่งเสริมสุขภาพอนามัยแก่ประชาชน	กว้าง ๑๕๐ ม. ยาว ๓๐๐ ม.	-	๕๐๐,๐๐๐ (อบต.)	-	ท้องถิ่นมีสิ่งแวดล้อมน่าอยู่ประชาชนมี คุณภาพชีวิตที่ดีเป็นที่น่าประทับใจ	ส่วนโยธา
๙	โครงการจัดขยะมูลฝอยในตำบล เกะรอก	เพื่อให้ชุมชนสะอาด ปราศจากขยะ มูลฝอย	ม.๑-๗	-	๓๐,๐๐๐ (อบต.)	๓๐,๐๐๐ (อบต.)	ชุมชนน่าอยู่ สะอาด ปราศจากขยะมูล ฝอย	สำนักงาน ปลัด อบต.
๑๐	โครงการปรับภูมิทัศน์เพื่อจัดตั้งสนาม เด็กเล่นประจำตำบล	เพื่อพัฒนาโอกาสทางการศึกษาและ พัฒนาการทางร่างกาย สติปัญญา และสังคมของเด็กเล็กในหมู่บ้าน อย่างเหมาะสมกับวัยสอดคล้องกับ มาตรฐานการศึกษา	กว้าง ๕๐๐ เมตร ยาว ๑๐๐ เมตร	-	-	๕๐๐,๐๐๐ (อบต.)	เด็กด้อยโอกาสในชุมชน ได้ เข้ารับการศึกษาระดับที่ เหมาะสมกับวัยและสามารถ ดำรงชีวิตอยู่ร่วมกับผู้อื่นอย่างมี ความสุขและเพิ่มบุคลากรที่ดีในการ พัฒนาท้องถิ่น	กองโยธา

ยุทธศาสตร์ที่ ๒ ยุทธศาสตร์การพัฒนาหมู่บ้าน/ชุมชนน่าอยู่

แนวทางที่ ๔ การบริหารจัดการทรัพยากรธรรมชาติและสิ่งแวดล้อม

ที่	โครงการ	วัตถุประสงค์	เป้าหมาย (ผลผลิตของ โครงการ)	งบประมาณและที่มา			ผลที่คาดว่าจะได้รับ	หน่วยงาน ที่รับผิดชอบ
				๒๕๕๖ (บาท)	๒๕๕๗ (บาท)	๒๕๕๘ (บาท)		
๑๑	โครงการขุดลอกและพัฒนาทิวทัศน์ พรุภาแบ ม.๑	เพื่อฟื้นฟูสิ่งแวดล้อมให้น่าอยู่เพื่อ ส่งเสริมสุขภาพอนามัยแก่ประชาชน	กว้าง ๘๐๐ ม. ยาว ๓๐๐ ม.	๑๒,๐๐๐,๐๐๐ (อบต.)	-	-	ท้องถิ่นมีสิ่งแวดล้อมน่าอยู่ประชาชน มีคุณภาพชีวิตที่ดีเป็นที่น่าประทับใจ	กองโยธา
๑๒	โครงการขุดลอกและพัฒนาทิวทัศน์ พรุภูโปะแหม ม.๑	เพื่อฟื้นฟูสิ่งแวดล้อมให้น่าอยู่เพื่อ ส่งเสริมสุขภาพอนามัยแก่ประชาชน	กว้าง ๑๕๐ ม. ยาว ๑๐๐๐ ม.	๗,๕๐๐,๐๐๐ (อบต.)	-	-	ท้องถิ่นมีสิ่งแวดล้อมน่าอยู่ประชาชน มีคุณภาพชีวิตที่ดีเป็นที่น่าประทับใจ	กองโยธา
๑๓	โครงการขุดลอกและพัฒนาทิวทัศน์ พรุบางก ม.๑	เพื่อฟื้นฟูสิ่งแวดล้อมให้น่าอยู่เพื่อ ส่งเสริมสุขภาพอนามัยแก่ประชาชน	กว้าง ๘๐๐ ม. ยาว ๓๐๐ ม.	๑๒,๐๐๐,๐๐๐ (อบต.)	-	-	ท้องถิ่นมีสิ่งแวดล้อมน่าอยู่ประชาชน มีคุณภาพชีวิตที่ดีเป็นที่น่าประทับใจ	กองโยธา

รายละเอียดโครงการการพัฒนา

แผนพัฒนาสามปี (พ.ศ. ๒๕๕๖ ถึง พ.ศ. ๒๕๕๘) องค์การบริหารส่วนตำบลเกาะรอ

ยุทธศาสตร์ที่ ๓. ยุทธศาสตร์การพัฒนากิจการบริการองค์กร ศาสนาและวัฒนธรรม

แนวทางที่ ๑. ส่งเสริมการพัฒนาบุคลากรและเพิ่มประสิทธิภาพการบริหารองค์กร

ที่	โครงการ	วัตถุประสงค์	เป้าหมาย (ผลผลิตของ โครงการ)	งบประมาณและที่มา			ผลที่คาดว่าจะได้รับ	หน่วยงาน ที่รับผิดชอบ
				๒๕๕๖ (บาท)	๒๕๕๗ (บาท)	๒๕๕๘ (บาท)		
๑	โครงการฝึกอบรมสัมมนาและทัศนศึกษา ดูงาน ผู้บริหาร สมาชิก อบต. และ เจ้าหน้าที่ อบต.หรือผู้นำศาสนา,ผู้นำ ชุมชน,กลุ่มแม่บ้าน,เยาวชน	เพื่อเพิ่มประสิทธิภาพในการปฏิบัติ หน้าที่ของผู้บริหาร สมาชิก อบต. และเจ้าหน้าที่ อบต.หรือผู้นำศาสนา, ผู้นำชุมชน,กลุ่มแม่บ้าน,เยาวชน	จำนวน ๑ โครงการ	๒๐๐,๐๐๐ (อบต.)	๒๐๐,๐๐๐ (อบต.)	๒๐๐,๐๐๐ (อบต.)	ผู้บริหาร สมาชิก อบต. และเจ้าหน้าที่ อบต. ปฏิบัติหน้าที่ได้อย่างมี ประสิทธิภาพยิ่งขึ้น	สำนักงาน ปลัด อบต.
๒	โครงการสนับสนุนการศึกษาระดับ ปริญญาตรี/โท ส่งเสริมการสร้างบุคลากร ท้องถิ่น	เพื่อส่งเสริมการสร้างบุคลากรท้องถิ่น รองรับการพัฒนาท้องถิ่น	จำนวน ๑ โครงการ	๒๕๐,๐๐๐ (อบต.)	๒๕๐,๐๐๐ (อบต.)	๒๕๐,๐๐๐ (อบต.)	บุคลากรท้องถิ่นมี ความรู้ความสามารถใน การสร้างประโยชน์และ พัฒนาท้องถิ่น	สำนักงาน ปลัด อบต.
๓	โครงการจัดสวัสดิการพนักงานส่วนตำบล/ ลูกจ้าง	เพื่อเป็นเงินเดือนและเงินสวัสดิการ เงินตอบแทนอื่น ๆ ตามสิทธิ	พนักงานส่วนตำบล, ลูกจ้างประจำ, พนักงานจ้าง ของ อบต.จำนวน ๒๕ คน	๑,๐๐๐,๐๐๐ (อบต.)	๑,๐๐๐,๐๐๐ (อบต.)	๑,๐๐๐,๐๐๐ (อบต.)	พนักงานมีขวัญและ กำลังใจในการทำงาน	สำนักงาน ปลัด อบต.
๔	โครงการปรับปรุงและซ่อมแซมครุภัณฑ์	เพื่อให้มีเครื่องมืออุปกรณ์พร้อม สำหรับการปฏิบัติงาน	จำนวน ๑ โครงการ	๑๐๐,๐๐๐ (อบต.)	๑๐๐,๐๐๐ (อบต.)	๑๐๐,๐๐๐ (อบต.)	อบต. มีเครื่องมือ อุปกรณ์พร้อมสำหรับ การปฏิบัติงาน	สำนักงาน ปลัด อบต.

ยุทธศาสตร์ที่ ๓. ยุทธศาสตร์การพัฒนากิจการบริการองค์กร ศาสนา และวัฒนธรรม

แนวทางที่ ๑. ส่งเสริมการพัฒนากิจการและเพิ่มประสิทธิภาพการบริการองค์กร

ที่	โครงการ	วัตถุประสงค์	เป้าหมาย (ผลผลิตของ โครงการ)	งบประมาณและที่มา			ผลที่คาดว่าจะได้รับ	หน่วยงาน ที่รับผิดชอบ
				๒๕๕๖ (บาท)	๒๕๕๗ (บาท)	๒๕๕๘ (บาท)		
๕	โครงการจัดทำและสำรวจข้อมูล อบต.	เพื่อพัฒนาตำบลในด้านต่างๆ	จำนวน ๑ โครงการ	๑๕,๐๐๐ (อบต.)	๑๕,๐๐๐ (อบต.)	๑๕,๐๐๐ (อบต.)	สามารถนำข้อมูลมาพัฒนาตำบล	สำนักงาน ปลัด อบต.
๖	โครงการจัดซื้อวัสดุ,ครุภัณฑ์ อุปกรณ์ในการปฏิบัติงาน	เพื่อเพิ่มประสิทธิภาพในการ ปฏิบัติราชการและการบริการ ประชาชน	วัสดุ,ครุภัณฑ์และ อุปกรณ์ต่าง ๆ	๓๐๐,๐๐๐ (อบต.)	๓๐๐,๐๐๐ (อบต.)	๓๐๐,๐๐๐ (อบต.)	ประชาชนมีความพึงพอใจสูงสุดใน การบริการจาก อบต.เกาะรอ	สำนักงาน ปลัด อบต.
๗	โครงการส่งเสริมการจัดเก็บรายได้	เพื่อพัฒนารายได้สูงขึ้นเพิ่ม ศักยภาพในการพัฒนา ท้องถิ่น	จำนวน ๑ โครงการ	๑๐,๐๐๐ (อบต.)	๑๐,๐๐๐ (อบต.)	๑๐,๐๐๐ (อบต.)	ประชาชนมีความพึงพอใจสูงในการ รับบริการจาก อบต.เกาะรอและ สามารถพัฒนาการจัดเก็บรายได้ใน การพัฒนาท้องถิ่นสูงขึ้น	สำนักงาน ปลัด อบต.
๘	โครงการพัฒนาระบบแผนที่ภาษีและ ทะเบียนทรัพย์สิน	เพื่อให้การปฏิบัติงานจัดเก็บรายได้ ให้มีประสิทธิภาพ เกิดประสิทธิผล บรรลุตามเป้าหมายและส่งเสริม การวางแผนการจัดทำผังเมืองและ ควบคุมอาคาร	จำนวน ๑ โครงการ	-	๓๐๐,๐๐๐ (อบต.)	๓๐๐,๐๐๐ (อบต.)	ประชาชนมีความพึงพอใจสูงในการ รับบริการจาก อบต.เกาะรอ สามารถ พัฒนาการจัดเก็บรายได้ในการ พัฒนาท้องถิ่นสูงขึ้น และส่งเสริมให้ เกิดการ วางแผนพัฒนาในด้านอื่นๆ	ส่วนการคลัง
๙	โครงการจัดซื้อรถชุดหน้า ตักหลัง (jcb)	เพื่อให้มีอุปกรณ์ในการปฏิบัติงาน	รถชุดหน้าตักหลัง (jcb) จำนวน ๑ คัน	-	-	๑,๘๐๐,๐๐๐ (อบต.)	เพื่อให้มีอุปกรณ์ในการปฏิบัติงาน	สำนักงาน ปลัด อบต.

ยุทธศาสตร์ที่ ๓. ยุทธศาสตร์การพัฒนากิจการบริการองค์กร ศาสนา และวัฒนธรรม

แนวทางที่ ๒. ส่งเสริมการมีส่วนร่วมของประชาชน

ที่	โครงการ	วัตถุประสงค์	เป้าหมาย (ผลผลิตของ โครงการ)	งบประมาณและที่มา			ผลที่คาดว่าจะได้รับ	หน่วยงาน ที่รับผิดชอบ
				๒๕๕๖ (บาท)	๒๕๕๗ (บาท)	๒๕๕๘ (บาท)		
๑	โครงการจัดเวทีประชาคมหมู่บ้าน/ตำบล	เพื่อให้ประชาชนมีส่วนร่วมในการจัดทำแผนพัฒนาอบต.และอื่น ๆ	จำนวน ๑ โครงการ	๓๐,๐๐๐ (อบต.)	๓๐,๐๐๐ (อบต.)	๓๐,๐๐๐ (อบต.)	กิจกรรมท้องถิ่นมีความโปร่งใสประชาชนมีส่วนร่วมในการบริหารจัดการ	สำนักงาน ปลัด อบต.
๒	โครงการจัดเก็บข้อมูล จปฐ. (อุดหนุน สนง. พัฒนาชุมชน)	เพื่อสำรวจความเป็นอยู่ของครัวเรือนในพื้นที่ใช้ในการวางแผนช่วยเหลือต่อไป	ม.๑-๗	๓๕,๐๐๐ (อบต.)	๓๕,๐๐๐ (อบต.)	๓๕,๐๐๐ (อบต.)	มีสถิติกลุ่มเป้าหมายในการช่วยเหลือเพื่อให้บรรลุวัตถุประสงค์ที่กำหนดไว้	สำนักงาน ปลัด อบต.

ยุทธศาสตร์ที่ ๓. ยุทธศาสตร์การพัฒนากิจการบริการองค์กร ศาสนา และวัฒนธรรม

แนวทางที่ ๓. ส่งเสริมการรับรู้ข่าวสาร และการประชาสัมพันธ์

ที่	โครงการ	วัตถุประสงค์	เป้าหมาย (ผลผลิตของ โครงการ)	งบประมาณและที่มา			ผลที่คาดว่าจะได้รับ	หน่วยงาน ที่รับผิดชอบ
				๒๕๕๖ (บาท)	๒๕๕๗ (บาท)	๒๕๕๘ (บาท)		
๑	โครงการก่อสร้างและปรับปรุงที่อ่านหนังสือประจำหมู่บ้าน	เพื่อพัฒนาระบบการเผยแพร่และประชาสัมพันธ์ข้อมูลข่าวสารที่มีประโยชน์ และสร้างความเข้าใจส่งผลการเข้ามามีส่วนร่วมในกิจการท้องถิ่น และส่งเสริมการอ่านรับรู้ข่าวสารทางสังคมให้แก่ประชาชน	จำนวน ๗ แห่ง ม.๑-๗	-	๗๐,๐๐๐ (อบต.)	๗๐,๐๐๐ (อบต.)	ทำให้ประชาชนได้รับความรู้ ข้อมูลข่าวสารที่มีประโยชน์ เข้าใจในอำนาจหน้าที่ของอบต. และเข้ามามีส่วนร่วมในการบริหารจัดการบ้านเมืองที่ดี	กองโยธา
๒	โครงการสนับสนุนการติดตั้งซ่อมแซมบอร์ดประชาสัมพันธ์ข้อมูลข่าวสารประจำหมู่บ้าน	เพื่อพัฒนาระบบการเผยแพร่และประชาสัมพันธ์ข้อมูลข่าวสารที่มีประโยชน์ และสร้างความเข้าใจส่งผลการเข้ามามีส่วนร่วมในกิจการท้องถิ่น และส่งเสริมการอ่านรับรู้ข่าวสารทางสังคมให้แก่ประชาชน	ม.๑-๗	-	๘๐,๐๐๐ (อบต.)	๘๐,๐๐๐ (อบต.)	ทำให้ประชาชนได้รับความรู้ ข้อมูลข่าวสารที่มีประโยชน์ เข้าใจในอำนาจหน้าที่ของอบต. และเข้ามามีส่วนร่วมในการบริหารจัดการบ้านเมืองที่ดี	กองโยธา
๓	โครงการสนับสนุนหนังสือพิมพ์วารสาร และหนังสือสารอื่นๆประจำที่อ่านหนังสือประจำหมู่บ้าน	เพื่อให้ประชาชนรับรู้ข้อมูลข่าวสารบ้านเมือง	ม.๑-๗	-	๓๐,๐๐๐ (อบต.)	๓๐,๐๐๐ (อบต.)	ทำให้ประชาชนได้รับความรู้ ข้อมูลข่าวสารที่มีประโยชน์ เข้าใจในอำนาจหน้าที่ของอบต. และเข้ามามีส่วนร่วมในการบริหารจัดการบ้านเมืองที่ดี	สำนักงาน ปลัด อบต.

ยุทธศาสตร์ที่ ๓. ยุทธศาสตร์การพัฒนาการบริหารองค์กร ศาสนา และวัฒนธรรม

แนวทางที่ ๓. ส่งเสริมการรับรู้ข่าวสาร และการประชาสัมพันธ์

ที่	โครงการ	วัตถุประสงค์	เป้าหมาย (ผลผลิตของ โครงการ)	งบประมาณและที่มา			ผลที่คาดว่าจะได้รับ	หน่วยงาน ที่รับผิดชอบ
				๒๕๕๖ (บาท)	๒๕๕๗ (บาท)	๒๕๕๘ (บาท)		
๔	โครงการจัดทำและเข้าพื้นที่เว็บไซต์	เพื่อให้ประชาชนได้รับรู้ข้อมูลข่าวสาร โดยตรงและรวดเร็ว	จำนวน ๑ โครงการ	๕๐,๐๐๐ (อบต.)	๕๐,๐๐๐ (อบต.)	๕๐,๐๐๐ (อบต.)	ประชาชนได้รับข้อมูลข่าวสาร และสามารถใช้เทคโนโลยี เพิ่มขึ้น	สำนักงาน ปลัด อบต.
๕	โครงการบริการประชาชนนอกสถานที่	เพื่อให้ประชาชนมีความสะดวก ในการรับบริการ	ม.๑-๗	๕๐,๐๐๐ (อบต.)	๕๐,๐๐๐ (อบต.)	๕๐,๐๐๐ (อบต.)	ประชาชนพอใจและมีทัศนคติที่ ดีต่ออบต.	สำนักงาน ปลัด อบต.
๖	โครงการจัดตั้งศูนย์รวมข้อมูลข่าวสาร ของ อบต. ระดับอำเภอ	เพื่อการประชาสัมพันธ์ การซื้อหรือการ จ้าง ในระดับอำเภอได้มีประสิทธิภาพ	จำนวน ๑ โครงการ	๑๐,๐๐๐ (อบต.)	-	-	ประชาชนได้รับทราบการ ประชาสัมพันธ์อย่างทั่วถึง	สำนักงาน ปลัด อบต.
๗	โครงการจัดทำแผ่นพับ วารสาร โปสเตอร์ และป้ายประชาสัมพันธ์	เพื่อเผยแพร่ข่าวสารจาก อบต.สู่ ประชาชน	แผ่นพับ วารสาร จำนวน ๕๐๐ ชุด	๕๐,๐๐๐ (อบต.)	๕๐,๐๐๐ (อบต.)	๕๐,๐๐๐ (อบต.)	ประชาชนได้รับข้อมูลข่าวสาร มากยิ่งขึ้น	สำนักงาน ปลัด อบต.

ยุทธศาสตร์ที่ ๓. ยุทธศาสตร์การพัฒนากิจการบริการองค์กร ศาสนา และวัฒนธรรม

แนวทางที่ ๔. ส่งเสริมศาสนา อนุรักษ์ศิลปะ วัฒนธรรมและขนบธรรมเนียมประเพณี

ที่	โครงการ	วัตถุประสงค์	เป้าหมาย (ผลผลิตของ โครงการ)	งบประมาณและที่มา			ผลที่คาดว่าจะได้รับ	หน่วยงาน ที่รับผิดชอบ
				๒๕๕๖ (บาท)	๒๕๕๗ (บาท)	๒๕๕๘ (บาท)		
๑	โครงการต่อเติมระเบียงมัสยิดพัทธกุลบารีม.๔	เพื่อใช้ในการประกอบพิธีทางศาสนา	กว้าง ๑๒ เมตร ยาว ๒๐ เมตร	-	๕๐๐,๐๐๐ (อบต.)	-	มีสถานที่ประกอบพิธีอย่างเพียงพอ	กองโยธา
๒	โครงการก่อสร้างรั้วมัสยิดยาแม่ หมู่ ๗	เพื่อแสดงอาณาเขตของสถานที่สาธารณะ	สูง ๑.๕๐ เมตร ยาว ๒๐๐ เมตร	-	-	๒๐๐,๐๐๐ (อบต.)	ป้องกันการรुकล้ำที่สาธารณประโยชน์	กองโยธา
๓	โครงการปรับปรุงสุเหร่าบาโงกาบู ม.๔	เพื่อใช้ในการประกอบพิธีทางศาสนา	กว้าง ๖ เมตร ยาว ๑๒ เมตร.	-	-	๓๖๐,๐๐๐ (อบต.)	ป้องกันการรुकล้ำที่สาธารณประโยชน์	กองโยธา
๔	โครงการก่อสร้างโรงจอดรถให้แก่มัสยิดในตำบล	เพื่อสะดวกและจัดระเบียบให้แก่สถานที่	กว้าง ๑๐ เมตร ยาว ๗ เมตร	-	๓๕๐,๐๐๐ (อบต.)	-	มีความสะดวกเรียบร้อยมากขึ้น	กองโยธา
๕	โครงการปรับปรุงซ่อมแซมรั้วมัสยิดนูรุลอิสลาม ม.๑	เพื่อแสดงอาณาเขตของสถานที่สาธารณะ	ยาว ๖๐ เมตร สูง ๑.๕๐ เมตร	-	๓๐๐,๐๐๐ (อบต.)	-	ป้องกันการรुकล้ำที่สาธารณประโยชน์	กองโยธา
๖	โครงการก่อสร้างศาลาบริเวณกุโบร์โต๊ะกูมู ม.๖	เพื่อใช้เป็นสถานที่ประกอบกิจกรรมสาธารณะ	กว้าง ๔ เมตร ยาว ๔ เมตร	-	๑๕๐,๐๐๐ (อบต.)	-	ป้องกันการรुकล้ำที่สาธารณประโยชน์	กองโยธา
๗	โครงการซ่อมแซมสุเหร่าบาโง ม.๔	เพื่อใช้เป็นสถานที่ประกอบกิจกรรมสาธารณะ	กว้าง ๖ เมตร ยาว ๔๒๐ เมตร	-	-	๕๐,๐๐๐ (อบต.)	ป้องกันการรुकล้ำที่สาธารณประโยชน์	กองโยธา

ยุทธศาสตร์ที่ ๓. ยุทธศาสตร์การพัฒนากิจการบำรุงรักษาร่องครุ ศาสนา และวัฒนธรรม

แนวทางที่ ๔. ส่งเสริมศาสนา อนุรักษ์ศิลปะ วัฒนธรรมและขนบธรรมเนียมประเพณี

ที่	โครงการ	วัตถุประสงค์	เป้าหมาย (ผลผลิตของ โครงการ)	งบประมาณและที่มา			ผลที่คาดว่าจะได้รับ	หน่วยงาน ที่รับผิดชอบ
				๒๕๕๖ (บาท)	๒๕๕๗ (บาท)	๒๕๕๘ (บาท)		
๘	โครงการจัดงานเมาลิดสัมพันธ์	เพื่อสนับสนุนประเพณีทางศาสนาให้คงอยู่ตลอดไป	จำนวน ๑ โครงการ	๕๐,๐๐๐ (อบต.)	๕๐,๐๐๐ (อบต.)	๕๐,๐๐๐ (อบต.)	มีการอนุรักษ์ประเพณีทางศาสนาในพื้นที่เพิ่มมากขึ้น	สำนักงาน ปลัด อบต.
๙	โครงการส่งเสริมและสนับสนุนกิจกรรมเดือนรอมฎอน	เพื่อสนับสนุนประเพณีทางศาสนาให้คงอยู่ตลอดไป	จำนวน ๑ โครงการ	๔๐,๐๐๐ (อบต.)	๔๐,๐๐๐ (อบต.)	๔๐,๐๐๐ (อบต.)	มีการอนุรักษ์ประเพณีทางศาสนาในพื้นที่เพิ่มมากขึ้น	สำนักงาน ปลัด อบต.
๑๐	โครงการจัดงานกวนอาซูรอสัมพันธ์	เพื่อสนับสนุนประเพณีทางศาสนาให้คงอยู่ตลอดไป	จำนวน ๑ โครงการ	๓๐,๐๐๐ (อบต.)	๓๐,๐๐๐ (อบต.)	๓๐,๐๐๐ (อบต.)	มีการอนุรักษ์ประเพณีทางศาสนาในพื้นที่เพิ่มมากขึ้น	สำนักงาน ปลัด อบต.
๑๑	โครงการต่อเติมอาคารตาดีกามัสยิดฟัตฮุลบารีย์	เพื่อเพิ่มประสิทธิภาพในการเรียนการสอนของโรงเรียนตาดีกา	กว้าง ๗ เมตร ยาว ๑๕ เมตร	-	-	๕๒๕,๐๐๐ (อบต./สภ)	โรงเรียนตาดีกามีประสิทธิภาพในการจัดการเรียนการสอน	กองโยธา
๑๒	โครงการติดตั้งประต้อมัสยิดยาแหมะแองแกม. ๕	ส่งเสริมสถานปฏิบัติศาสนกิจ	จำนวน ๑ แห่ง	-	๕๐,๐๐๐ (อบต.)	-	สถานปฏิบัติศาสนกิจมีระเบียบ	กองโยธา
๑๓	โครงการก่อสร้างศาลาอาบน้ำศพที่มีมัสยิดม. ๕	เพื่อเพิ่มประสิทธิภาพในการประกอบกิจกรรมทางศาสนา และวัฒนธรรม	กว้าง ๔ เมตร ยาว ๖ เมตร	-	๘๐,๐๐๐ (อบต.)	-	สถานที่เพียงพอในการทำกิจกรรมทางศาสนา	กองโยธา
๑๔	โครงการก่อสร้างรั้วกุโบ (กุโบร์ - บาโงบูไล๊ะ ม.๗)	เพื่อแสดง อารามเขตของสถานที่สาธารณประโยชน์	สูง ๑.๒ เมตร ยาว ๒๐๐ เมตร	-	-	๓๐๐,๐๐๐ (อบต.)	ป้องกันการรุกรานที่สาธารณประโยชน์	กองโยธา

ยุทธศาสตร์ที่ ๓. ยุทธศาสตร์การพัฒนากิจการบริการองค์กร ศาสนา และวัฒนธรรม

แนวทางที่ ๔. ส่งเสริมศาสนา อนุรักษ์ศิลปะ วัฒนธรรมและขนบธรรมเนียมประเพณี

ที่	โครงการ	วัตถุประสงค์	เป้าหมาย (ผลผลิตของ โครงการ)	งบประมาณและที่มา			ผลที่คาดว่าจะได้รับ	หน่วยงาน ที่รับผิดชอบ
				๒๕๕๖ (บาท)	๒๕๕๗ (บาท)	๒๕๕๘ (บาท)		
๑๕	โครงการก่อสร้างรั้วมัสยิดอัลฟาตะฮ์ ม.๓	เพื่อแสดง อาณาเขตของสถานที่ สาธารณประโยชน์	ยาว ๖๐ เมตร สูง ๑.๕๐ เมตร	-	๖๕,๐๐๐ (อบต.)	-	ป้องกันการรुकล้ำที่ สาธารณประโยชน์	กองโยธา
๑๖	โครงการก่อสร้างห้องน้ำประจํา มัสยิด ปาโงกาบู ม. ๔	เพื่อแสดง อาณาเขตของสถานที่ สาธารณประโยชน์	กว้าง ๔ เมตร ยาว ๔ เมตร	-	-	๕๐,๐๐๐ (อบต.)	ป้องกันการรुकล้ำที่ สาธารณประโยชน์	กองโยธา
๑๗	โครงการจัดซื้อผ้าห่อศพ(ผ้าขาว)ให้แก่มัสยิดใน ตำบลเกาะรอ	เพื่อใช้ในการประกอบพิธีทางศาสนา	ม.๑- ม.๗	-	-	๕๐,๐๐๐ (อบต.)	มีอุปกรณ์เพียงพอใช้ใน การประกอบพิธี	สำนักงาน ปลัด อบต.
๑๘	โครงการก่อสร้างศาลาญิบอร์ ม. ๑-๗	เพื่อเพิ่มประสิทธิภาพในการ ประกอบกิจกรรมทางศาสนา และ วัฒนธรรม	กว้าง ๓ เมตร ยาว ๑๒ เมตร	-	๘๐๐,๐๐๐ (อบต.)	-	มีสถานที่เพียงพอใน การทำกิจกรรมทาง ศาสนา	กองโยธา
๑๙	โครงการก่อสร้างรั้วมัสยิดศรอตูลฮีม ม.๔	เพื่อแสดง อาณาเขตของสถานที่ สาธารณประโยชน์	ยาว ๒๐๐ เมตร สูง ๑.๗๐ เมตร	-	-	๒๖๐,๐๐๐ (อบต.)	ป้องกันการรुकล้ำที่ สาธารณประโยชน์	กองโยธา
๒๐	โครงการก่อสร้างประตูญิบอร์ ม.๓	เพื่อแสดง อาณาเขตของสถานที่ สาธารณประโยชน์	กว้าง ๔๐๐ ม. สูง ๒.๕๐ ม.	-	๕๐,๐๐๐ (อบต.)	-	ป้องกันการรुकล้ำที่ สาธารณประโยชน์	กองโยธา
๒๑	โครงการก่อสร้างห้องน้ำญิบอร์ บาโงบูไล๊ะ ม. ๗	เพื่อส่งเสริมการสาธารณสุขของ ประชาชนในพื้นที่	กว้าง ๔ เมตร ยาว ๔ เมตร	-	๘๐,๐๐๐ (อบต.)	-	ประชาชนมีสาธารณสุขที่ ดี	กองโยธา
๒๒	โครงการก่อสร้างรั้วโรงเรียนตาดีกา พะปูเงาะโน	เพื่อแสดง อาณาเขตของสถานที่ สาธารณประโยชน์	กว้าง ๑๕ เมตร ยาว ๓๐ เมตร	-	๓๕๐,๐๐๐ (อบต.)	-	ป้องกันการรुकล้ำที่ สาธารณประโยชน์	กองโยธา

ยุทธศาสตร์ที่ ๓. ยุทธศาสตร์การพัฒนากิจการบริการองค์กร ศาสนา และวัฒนธรรม

แนวทางที่ ๔. ส่งเสริมศาสนา อนุรักษ์ศิลปะ วัฒนธรรมและขนบธรรมเนียมประเพณี

ที่	โครงการ	วัตถุประสงค์	เป้าหมาย (ผลผลิตของ โครงการ)	งบประมาณและที่มา			ผลที่คาดว่าจะได้รับ	หน่วยงาน ที่รับผิดชอบ
				๒๕๕๖ (บาท)	๒๕๕๗ (บาท)	๒๕๕๘ (บาท)		
๒๓	โครงการจัดซื้อเครื่องขยายเสียงให้แก่มัสยิดในตำบลเกาะรอ ม.๑-๗	เพื่อใช้ในการปฏิบัติศาสนกิจทางศาสนา	เครื่องเสียง มัสยิดละ ๑ ชุด จำนวน ๑๑ แห่ง	-	๒๐,๐๐๐ (อบต.)	-	มีอุปกรณ์เพียงพอในการประกอบศาสนกิจ	สำนักงานปลัด อบต.
๒๔	โครงการอบรมด้านศาสนาและจริยธรรมให้แก่ประชาชนในตำบลเกาะรอ	เพื่อให้ประชาชนในตำบลมีความรู้ด้านศาสนาเพิ่มขึ้น	ประชาชนในตำบล เกาะรอ	๒๕๐,๐๐๐ (อบต.)	๒๕๐,๐๐๐ (อบต.)	๒๕๐,๐๐๐ (อบต.)	ประชาชนในตำบลมีความเข้าใจในศาสนา	สำนักงานปลัด อบต.
๒๕	โครงการปรับปรุงซ่อมแซมห้องน้ำมัสยิดนูรุลอิสลาม ม. ๑	เพื่อส่งเสริมการสาธารณสุขของประชาชนในพื้นที่	กว้าง ๒ เมตร ยาว ๓ เมตร	-	๒๐,๐๐๐ (อบต.)	-	ประชาชนมีสาธารณสุขที่ดี	กองโยธา
๒๖	โครงการก่อสร้างรั้วกุโบร์ บ้านจือแรบารู ม. ๑	เพื่อแสดง อาณาเขตของสถานที่สาธารณประโยชน์	กว้าง ๑๕๐ เมตร ยาว ๕๐ เมตร	-	๒๐๐,๐๐๐ (อบต.)	-	ป้องกันการรुकล้ำที่สาธารณประโยชน์	กองโยธา
๒๗	โครงการปรับปรุงรั้วมัสยิดดารุลอามาน ม. ๑	เพื่อแสดง อาณาเขตของสถานที่สาธารณประโยชน์	ยาว ๕๐ เมตร สูง ๑.๕ เมตร	-	๘๐,๐๐๐ (อบต.)	-	ป้องกันการรुकล้ำที่สาธารณประโยชน์	กองโยธา
๒๘	โครงการซ่อมแซมห้องน้ำมัสยิดยาแมะ ม. ๗	เพื่อส่งเสริมการสาธารณสุขของประชาชนในพื้นที่	กว้าง ๔ เมตร ยาว ๔ เมตร	-	๒๐,๐๐๐ (อบต.)	-	ประชาชนมีสาธารณสุขที่ดี	กองโยธา
๒๙	โครงการจัดกิจกรรมกีฬาพื้นฐาน ประเพณีและวัฒนธรรมประจำปี	เพื่ออนุรักษ์สืบสานวัฒนธรรม ประเพณีพื้นบ้านที่สำคัญของท้องถิ่น	ม.๑-๗	-	๒๕,๐๐๐ (อบต.)	-	ได้รักษาวัฒนธรรมพื้นบ้านให้คงอยู่สืบไป อบต.	สำนักงานปลัด อบต.

ยุทธศาสตร์ที่ ๓. ยุทธศาสตร์การพัฒนากิจการบริการองค์กร ศาสนา และวัฒนธรรม

แนวทางที่ ๔. ส่งเสริมศาสนา อนุรักษ์ศิลปะ วัฒนธรรมและขนบธรรมเนียมประเพณี

ที่	โครงการ	วัตถุประสงค์	เป้าหมาย (ผลผลิตของ โครงการ)	งบประมาณและที่มา			ผลที่คาดว่าจะได้รับ	หน่วยงาน ที่รับผิดชอบ
				๒๕๕๖ (บาท)	๒๕๕๗ (บาท)	๒๕๕๘ (บาท)		
๓๐	โครงการก่อสร้างอ่างอาบน้ำละหมาดประจำ มัสยิด ม. ๗	เพื่อส่งเสริมการสาธารณสุขของ ประชาชนในพื้นที่	กว้าง ๒ เมตร ยาว ๓ เมตร	-	-	๓๐,๐๐๐ (อบต.)	มีอุปกรณ์พร้อมเพื่อใช้ในการประกอบพิธีกรรม	กองโยธา
๓๑	โครงการก่อสร้างห้องน้ำประจำมัสยิด บาโงบูโล๊ะ ม. ๗	เพื่อส่งเสริมการสาธารณสุขของ ประชาชนในพื้นที่	กว้าง ๓ เมตร ยาว ๔ เมตร	-	-	๕๐,๐๐๐ (อบต.)	ประชาชนมี สาธารณสุขที่ดี	กองโยธา

รายละเอียดโครงการการพัฒนา

แผนพัฒนาสามปี (พ.ศ. ๒๕๕๖ ถึง พ.ศ. ๒๕๕๘) องค์การบริหารส่วนตำบลเกวอ

ยุทธศาสตร์ที่ ๔. ยุทธศาสตร์การเสริมสร้างและรักษาความสงบเรียบร้อย

แนวทางที่ ๑. ส่งเสริมการป้องกัน บรรเทาสาธารณภัยและความสงบเรียบร้อย

ที่	โครงการ	วัตถุประสงค์	เป้าหมาย (ผลผลิตของ โครงการ)	งบประมาณและที่มา			ผลที่คาดว่าจะได้รับ	หน่วยงาน ที่รับผิดชอบ
				๒๕๕๖ (บาท)	๒๕๕๗ (บาท)	๒๕๕๘ (บาท)		
๑	โครงการรักษาและดูแลความปลอดภัยในชุมชน	เพื่อรักษาความปลอดภัยในชีวิตและทรัพย์สินของชุมชน	ทั้งตำบล	๒๐,๐๐๐ (อบต.)	๒๐,๐๐๐ (อบต.)	๒๐,๐๐๐ (อบต.)	ในหมู่บ้านและชุมชนมีความปลอดภัย	สำนักงาน ปลัด อบต.
๒	โครงการส่งเสริมและสนับสนุนกิจกรรม ชรบ.	เพื่อรักษาความปลอดภัยในชีวิตและทรัพย์สินของชุมชน	ทั้งตำบล	๓๐,๐๐๐ (อบต.)	๓๐,๐๐๐ (อบต.)	๓๐,๐๐๐ (อบต.)	ในหมู่บ้านและชุมชนมีความปลอดภัย	สำนักงาน ปลัด อบต.
๓	โครงการการดำเนินงานการป้องกันและบรรเทาสาธารณภัย	เพื่อป้องกันและบรรเทาสาธารณภัยในหมู่บ้าน	ทั้งตำบล	๑๐๐,๐๐๐ (อบต.)	๑๐๐,๐๐๐ (อบต.)	๑๐๐,๐๐๐ (อบต.)	สามารถป้องกันและบรรเทาสาธารณภัยที่เกิดขึ้นได้	สำนักงาน ปลัด อบต.
๔	โครงการส่งเสริมและสนับสนุนผู้ประสบเหตุสาธารณภัย	เพื่อช่วยเหลือผู้ประสบเหตุสาธารณภัย	ทั้งตำบล	๕๐,๐๐๐ (อบต.)	๕๐,๐๐๐ (อบต.)	๕๐,๐๐๐ (อบต.)	ผู้ประสบเหตุได้รับการช่วยเหลือบรรเทาความเดือดร้อนเบื้องต้น	สำนักงาน ปลัด อบต.
๕	โครงการจัดซื้อวัสดุ ครุภัณฑ์การป้องกันสาธารณภัย	เพื่อให้มีอุปกรณ์สำหรับการป้องกันและบรรเทาสาธารณภัยในตำบล	วัสดุ,ครุภัณฑ์ จำนวน ๕ ชุด	๔๐,๐๐๐ (อบต.)	๔๐,๐๐๐ (อบต.)	๔๐,๐๐๐ (อบต.)	มีวัสดุ ครุภัณฑ์เกี่ยวกับการป้องกันสาธารณภัย	สำนักงาน ปลัด อบต.

ยุทธศาสตร์ที่ ๔. ยุทธศาสตร์การเสริมสร้างและรักษาความสงบเรียบร้อย

แนวทางที่ ๑. ส่งเสริมการป้องกัน บรรเทาสาธารณภัยและความสงบเรียบร้อย

ที่	โครงการ	วัตถุประสงค์	เป้าหมาย (ผลผลิตของ โครงการ)	งบประมาณและที่มา			ผลที่คาดว่าจะได้รับ	หน่วยงาน ที่รับผิดชอบ
				๒๕๕๖ (บาท)	๒๕๕๗ (บาท)	๒๕๕๘ (บาท)		
๖	โครงการฝึกอบรมอาสาสมัครป้องกันภัยฝ่ายพลเรือน	เพื่อให้ประชาชนมีความรู้ด้านการดูแลความปลอดภัยในชุมชน.	อาสาสมัครในตำบล เกาะรอ	๑๐๐,๐๐๐ (อบต.)	๑๐๐,๐๐๐ (อบต.)	๑๐๐,๐๐๐ (อบต.)	ประชาชนมีความรู้ด้านการดูแลความปลอดภัยในชุมชน	สำนักงาน ปลัด อบต.
๗	โครงการสนับสนุนกิจกรรมยามรักษาความสงบเรียบร้อยในพื้นที่ให้แก่ส่วนราชการที่มีหน้าที่	เพื่อรักษาความปลอดภัยในชีวิตและทรัพย์สินของชุมชน	ม.๑-๗	๒๐๐,๐๐๐ (อบต.)	๒๐๐,๐๐๐ (อบต.)	๒๐๐,๐๐๐ (อบต.)	ประชาชนในหมู่บ้านและชุมชนมีความปลอดภัย	สำนักงาน ปลัด อบต.
๘	โครงการจัดซื้อรถกู้ชีพ	เพื่อรักษาความปลอดภัยในชีวิตและทรัพย์สินของชุมชน	รถกู้ชีพ จำนวน ๑ คัน	-	๔๕๐,๐๐๐ (อบต.)	-	ประชาชนในตำบลได้รับการช่วยเหลือและมีคุณภาพชีวิตที่ดีขึ้น	สำนักงาน ปลัด อบต.
๙	โครงการจัดตั้งกล้องวงจรปิดในตำบลเกาะรอ	เพื่อรักษาความปลอดภัยในชีวิตและทรัพย์สินของประชาชนในตำบลและรักษาความสงบเรียบร้อยให้แก่ชุมชน	ม.๑-๗	-	๕๐๐,๐๐๐ (อบต.)	-	ประชาชนในตำบลมีความปลอดภัยในชีวิตและทรัพย์สินเพิ่มขึ้น	สำนักงาน ปลัด อบต.

ยุทธศาสตร์ที่ ๔. ยุทธศาสตร์การเสริมสร้างและรักษาความสงบเรียบร้อย

แนวทางที่ ๒. การป้องกันและแก้ไขปัญหายาเสพติด

ที่	โครงการ	วัตถุประสงค์	เป้าหมาย (ผลผลิตของโครงการ)	งบประมาณและที่มา			ผลที่คาดว่าจะได้รับ	หน่วยงาน ที่รับผิดชอบ
				๒๕๕๖ (บาท)	๒๕๕๗ (บาท)	๒๕๕๘ (บาท)		
๑	โครงการป้องกันและแก้ไขปัญหายาเสพติด	เพื่อป้องกันและแก้ไขปัญหายาเสพติดในท้องถิ่นและบูรณาการความร่วมมือกับหน่วยงานที่เกี่ยวข้องอย่างเป็นระบบ	จำนวน ๑ โครงการ	๕๐,๐๐๐ (อบต.)	๕๐,๐๐๐ (อบต.)	๕๐,๐๐๐ (อบต.)	เยาวชนปลอดยาเสพติด ท้องถิ่นมีความเข้มแข็ง ปลอดภัยจากภัยยาเสพติด	สำนักงานปลัด อบต.
๒	โครงการฝึกอบรมให้ความรู้แก่เยาวชน/ ประชาชนเครือข่ายต้านยาเสพติด	เพื่อพัฒนาความรู้ความเข้าใจทัศนคติ การป้องกันตนเองและสร้างเครือข่ายต้านยาเสพติด	เยาวชน/ประชาชนใน ตำบลเกาะรอ	๕๐,๐๐๐ (อบต.)	๕๐,๐๐๐ (อบต.)	๕๐,๐๐๐ (อบต.)	เยาวชน ประชาชนไม่ยุ่ง เกี่ยวกับยาเสพติดให้โทษ และท้องถิ่นมีความเข้มแข็ง ปลอดยาเสพติด	สำนักงานปลัด อบต.
๓	โครงการโรงเรียนสีขาวปลอดยาเสพติด	เพื่อป้องกันและแก้ไขปัญหายาเสพติดในเยาวชน	นักเรียนในตำบลเกาะรอ จำนวน ๑๕๐ คน	-	-	๓๐,๐๐๐ (อบต.)	เยาวชนปลอดยาเสพติด ท้องถิ่นมีความเข้มแข็ง ปลอดภัยจากยาเสพติด	สำนักงานปลัด อบต.
๔	โครงการส่งเสริมสนับสนุนจัดตั้ง/ฟื้นฟูผู้ ประสานงานพลังแผ่นดิน (๒๕ ตำบลปปรด)	เพื่อเฝ้าระวังกลุ่มเสี่ยงและสนับสนุนประชาชนในพื้นที่มีส่วนร่วมในการป้องกันและแก้ไขปัญหายาเสพติด	ประชาชนในพื้นที่ จำนวน ๑๗๕ คน	๔๒,๐๐๐ (อบต.)	๔๒,๐๐๐ (อบต.)	๔๒,๐๐๐ (อบต.)	อบต. ได้มีการเฝ้าระวังกลุ่ม เสี่ยงและสนับสนุน ประชาชนในพื้นที่ส่วนร่วม ในการป้องกันและแก้ไข ปัญหายาเสพติด	สำนักงานปลัด อบต.

ยุทธศาสตร์ที่ ๔. ยุทธศาสตร์การเสริมสร้างและรักษาความสงบเรียบร้อย

แนวทางที่ ๒. การป้องกันและแก้ไขปัญหายาเสพติด

ที่	โครงการ	วัตถุประสงค์	เป้าหมาย (ผลผลิตของโครงการ)	งบประมาณและที่มา			ผลที่คาดว่าจะได้รับ	หน่วยงาน ที่รับผิดชอบ
				๒๕๕๖ (บาท)	๒๕๕๗ (บาท)	๒๕๕๘ (บาท)		
๕	โครงการส่งเสริมสนับสนุนหน่วยเฉพาะกิจ ในตำบลการตั้งด่านตรวจตราและเฝ้าระวัง พื้นที่	เพื่อการเฝ้าระวังพื้นที่ป้องกันการ แพร่ระบาด ลดพื้นที่เสี่ยงและการ รักษาความสงบเรียบร้อย	จำนวน ๑ ชุด	๓๐,๐๐๐ (อบต.)	๓๐,๐๐๐ (อบต.)	๓๐,๐๐๐ (อบต.)	อบต. ได้มีการเฝ้าระวังใน พื้นที่ ป้องกันการแพร่ ระบาดลดพื้นที่เสี่ยงและ การรักษาความสงบ เรียบร้อย	สำนักงานปลัด อบต.
๖	โครงการบำบัดฟื้นฟูโดยการนำผู้เสพ/ผู้ติด ยาเสพติดเข้ารับการอบรมรักษาอย่าง สมัครใจหรือกึ่งสมัครใจ	เพื่ออบรมบำบัดฟื้นฟูผู้เสพ/ผู้ติด ยาเสพติดให้อยู่ในสังคมอย่างปกติ สุข	ผู้ติดยาเสพติด จำนวน ๕๐ คน	๑๗๕,๐๐๐ (อบต.)	๑๗๕,๐๐๐ (อบต.)	๑๗๕,๐๐๐ (อบต.)	ผู้เสพ/ผู้ติดยาเสพติดได้รับ การอบรมบำบัดฟื้นฟูและ อยู่ในสังคมอย่างปกติสุข	สำนักงานปลัด อบต.

ส่วนที่ ๖

การนำแผนพัฒนาสามปีไปสู่การปฏิบัติ และการติดตามประเมินผล

.....

๖.๑ ตามระเบียบกระทรวงมหาดไทย ว่าด้วยการจัดทำแผนพัฒนาขององค์กรปกครองส่วนท้องถิ่น พ.ศ. ๒๕๔๘ หมวด ๕ การนำแผนพัฒนาไปปฏิบัติ

ข้อ ๒๔ ให้ผู้บริหารท้องถิ่นประกาศใช้แผนพัฒนาที่อนุมัติแล้ว และนำไปปฏิบัติรวมทั้งแจ้งสภาท้องถิ่น คณะกรรมการบริหารงานจังหวัดแบบบูรณาการ องค์การบริหารส่วนจังหวัด อำเภอ หน่วยงานที่เกี่ยวข้อง และประกาศให้ประชาชนในท้องถิ่นทราบโดยทั่วกันภายในสิบห้าวันนับแต่วันที่ประกาศใช้และปิดประกาศโดยเปิดเผยไม่น้อยกว่าสามสิบวัน

หมวด ๖ การติดตามและประเมินผลแผนพัฒนาท้องถิ่นแต่งตั้งคณะกรรมการติดตามและประเมินผลแผนพัฒนาท้องถิ่น ประกอบด้วย

- ๑) สมาชิกสภาท้องถิ่นที่สภาท้องถิ่นคัดเลือกจำนวนสามคน
- ๒) ผู้แทนประชาคมท้องถิ่นที่ประชาคมท้องถิ่นคัดเลือกจำนวนสองคน
- ๓) ผู้แทนหน่วยงานที่เกี่ยวข้องที่ผู้บริหารท้องถิ่นคัดเลือกจำนวนสองคน
- ๔) หัวหน้าส่วนการบริหารที่คัดเลือกกันเองจำนวนสองคน
- ๕) ผู้ทรงคุณวุฒิที่ผู้บริหารท้องถิ่นคัดเลือกจำนวนสองคน

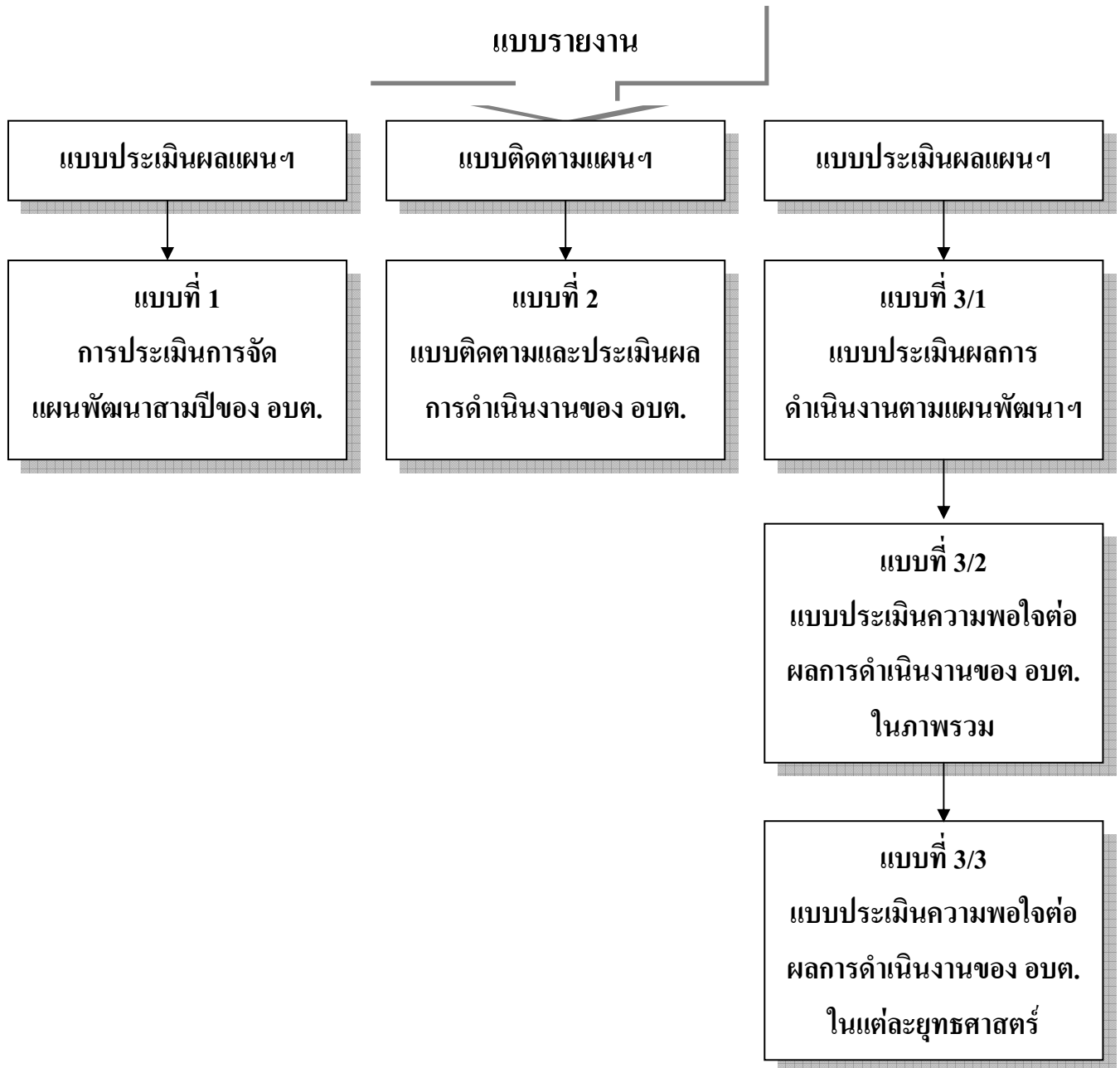
ข้อ ๒๙ คณะกรรมการติดตามและประเมินผลแผนพัฒนาท้องถิ่น มีอำนาจหน้าที่ ดังนี้

- ๑) กำหนดแนวทาง วิธีการในการติดตามและประเมินผลแผนพัฒนา
- ๒) ดำเนินการติดตามและประเมินผลแผนพัฒนา
- ๓) รายงานผลและเสนอความเห็นซึ่งได้จากการติดตามและประเมินผลแผนพัฒนาต่อผู้บริหารท้องถิ่นเพื่อให้ผู้บริหารท้องถิ่นเสนอต่อสภาท้องถิ่น คณะกรรมการพัฒนาท้องถิ่น และประกาศผลการติดตามและประเมินผลแผนพัฒนาให้ประชาชนในท้องถิ่นทราบโดยทั่วกันอย่างน้อยปีละหนึ่งครั้ง ภายในเดือนธันวาคมของทุกปี ทั้งนี้ให้ปิดประกาศโดยเปิดเผยไม่น้อยกว่าสามสิบวัน

๔) แต่งตั้งคณะอนุกรรมการหรือคณะทำงานเพื่อช่วยปฏิบัติงานตามที่เห็นสมควร

ข้อ ๓๑ เพื่อประโยชน์ของประชาชนโดยรวมและเพื่อให้การบริหารงานขององค์กรปกครองส่วนท้องถิ่นสอดคล้องกับแนวนโยบายของรัฐบาล กระทรวงมหาดไทยอาจจัดให้มีการติดตามและประเมินผลการดำเนินงานตามแผนพัฒนาขององค์กรปกครองส่วนท้องถิ่นได้ตามความเหมาะสม

๖.๒ การติดตามและประเมินผลแผนพัฒนาสามปี อบต.เกาะรอ ใช้แบบรายงาน ๓ แบบ และเครื่องมือในการเก็บรวบรวมข้อมูล ๒ แบบ ดังแผนภูมิต่อไปนี้



การประเมินผลแผนพัฒนา อบต.จะใช้แบบ ๓/๑,๓/๒,๓/๓ ในการเก็บข้อมูลอย่างน้อยปีละ ๑ ครั้ง ก่อนนำมาประมวล แล้วรายงานและเสนอความเห็นที่ได้จากการติดตามและประเมินผล ต่อนายกองค์การบริหารส่วนตำบลเพื่อให้นายกองค์การบริหารส่วนตำบลนำเสนอต่อสภา และคณะกรรมการพัฒนาท้องถิ่นและประกาศผลการติดตามและประเมินผลแผนพัฒนาให้ประชาชนในเขต อบต.ทราบโดยทั่วกัน

๖.๓ การกำหนดช่วงเวลาในการติดตาม

สำหรับองค์การบริหารส่วนตำบลเกาะรอ มีการติดตามการนำแผนยุทธศาสตร์การพัฒนาไปสู่การปฏิบัติ ปีละ ๑ ครั้ง โดยจะรายงานผลการติดตามต่อผู้บริหาร เพื่อให้ผู้บริหารท้องถิ่นนำเสนอต่อสภาท้องถิ่น คณะกรรมการพัฒนาท้องถิ่นและประกาศผลการติดตามและประเมินผลแผนพัฒนาให้ประชาชนทราบภายใน เดือนธันวาคมของทุกปี

๕๖ ๕๖ ๕๖ ๕๖ ๕๖ ๕๖ ๕๖ ๕๖ ๕๖

